Communes du
Val d'Ille - Aubigné

Andouillé-Neuville

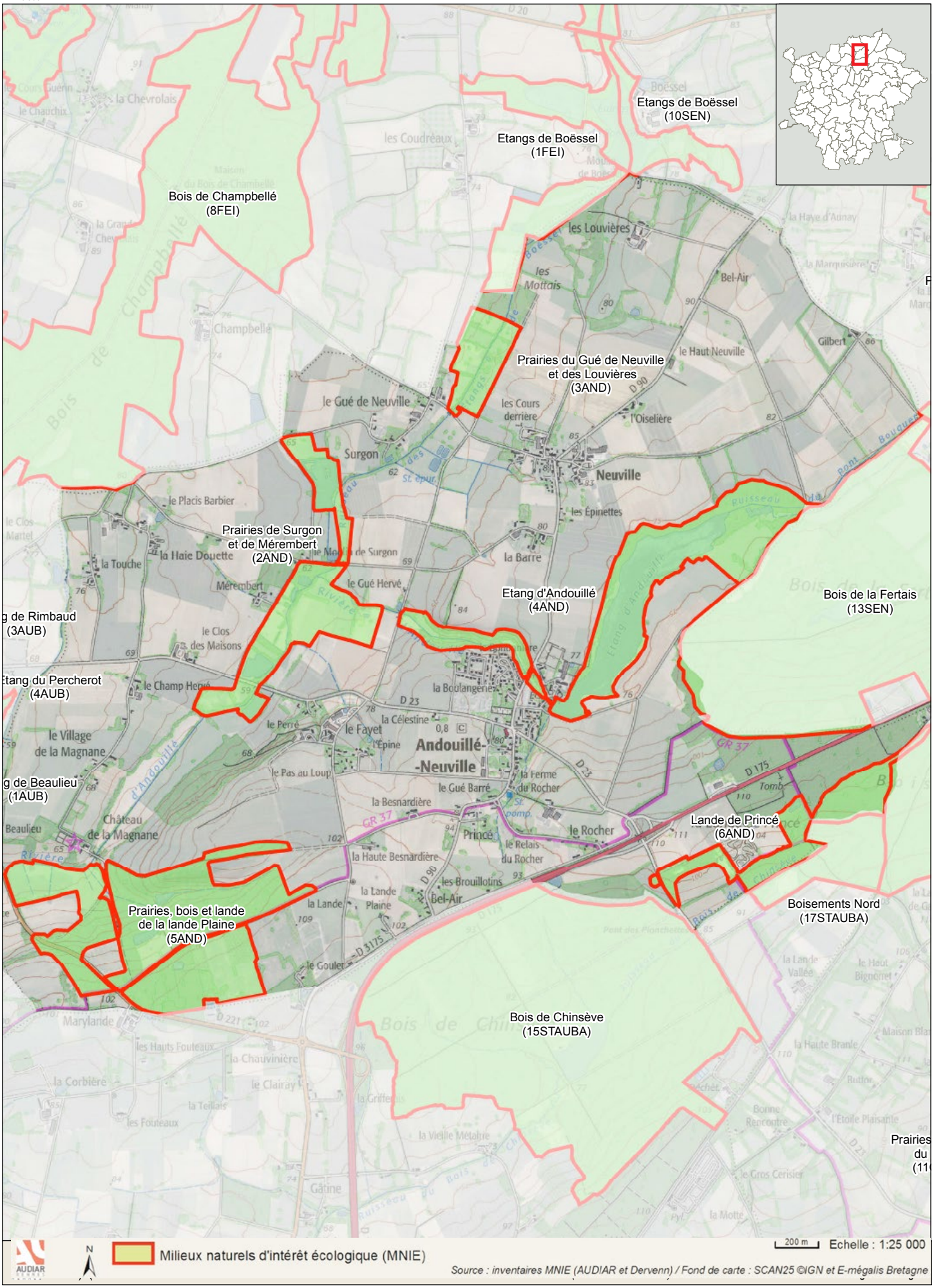

Aubigné

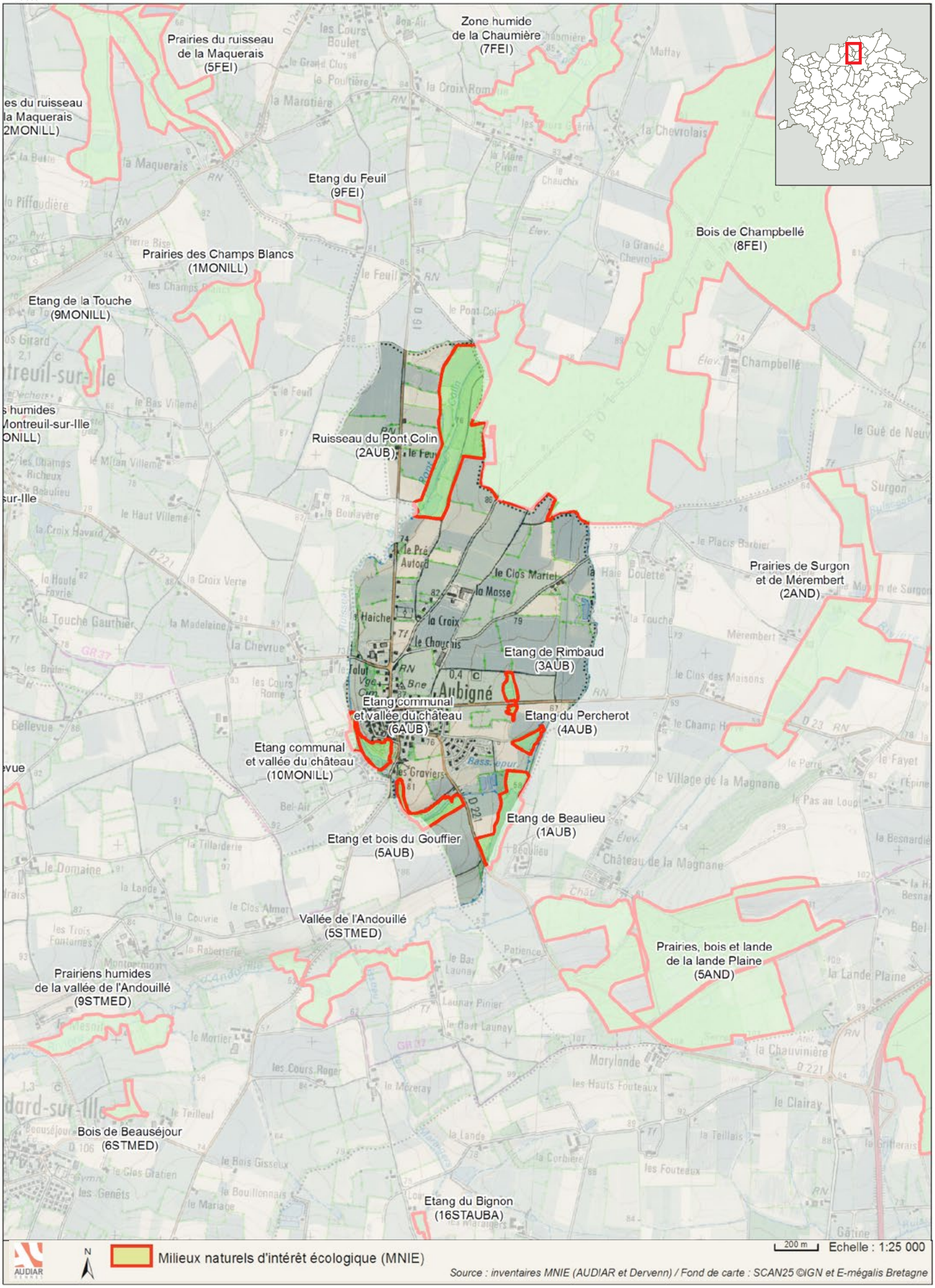
Prairies du ruisseau de la Maquerais (5FEI)
Zone humide de la Chaumière (7FEI)
es du ruisseau la Maquerais 2MONILL)
Etang du Feuil (9FEI)
Bois de Champbellé (8FEI)
Prairies des Champs Blancs (1MONILL)
Etang de la Touche (9MONILL)
s humides Montreuil-sur-Ille ONILL)
Ruisseau du Pont Colin (2AUB)
Prairies de Surgon et de Mérembert (2AND)
Etang de Rimbaud (3AUB)
Etang communal et vallée du château (6AUB)
Etang du Percherot (4AUB)
Etang communal et vallée du château (10MONILL)
Etang de Beaulieu (1AUB)
Etang et bois du Gouffier (5AUB)
Vallée de l'Andouillé (5STMED)
Prairies, bois et lande de la lande Plaine (5AND)
Prairiens humides de la vallée de l'Andouillé (9STMED)
Bois de Beauséjour (6STMED)
Etang du Bignon (16STAUBA)
Aubigné
Milieux naturels d'intérêt écologique (MNIE)
200 m
Echelle : 1:25 000
Source : inventaires MNIE (AUDIAR et Dervenn) / Fond de carte : SCAN25 ©IGN et E-mégalis Bretagne

Feins *planche 1*

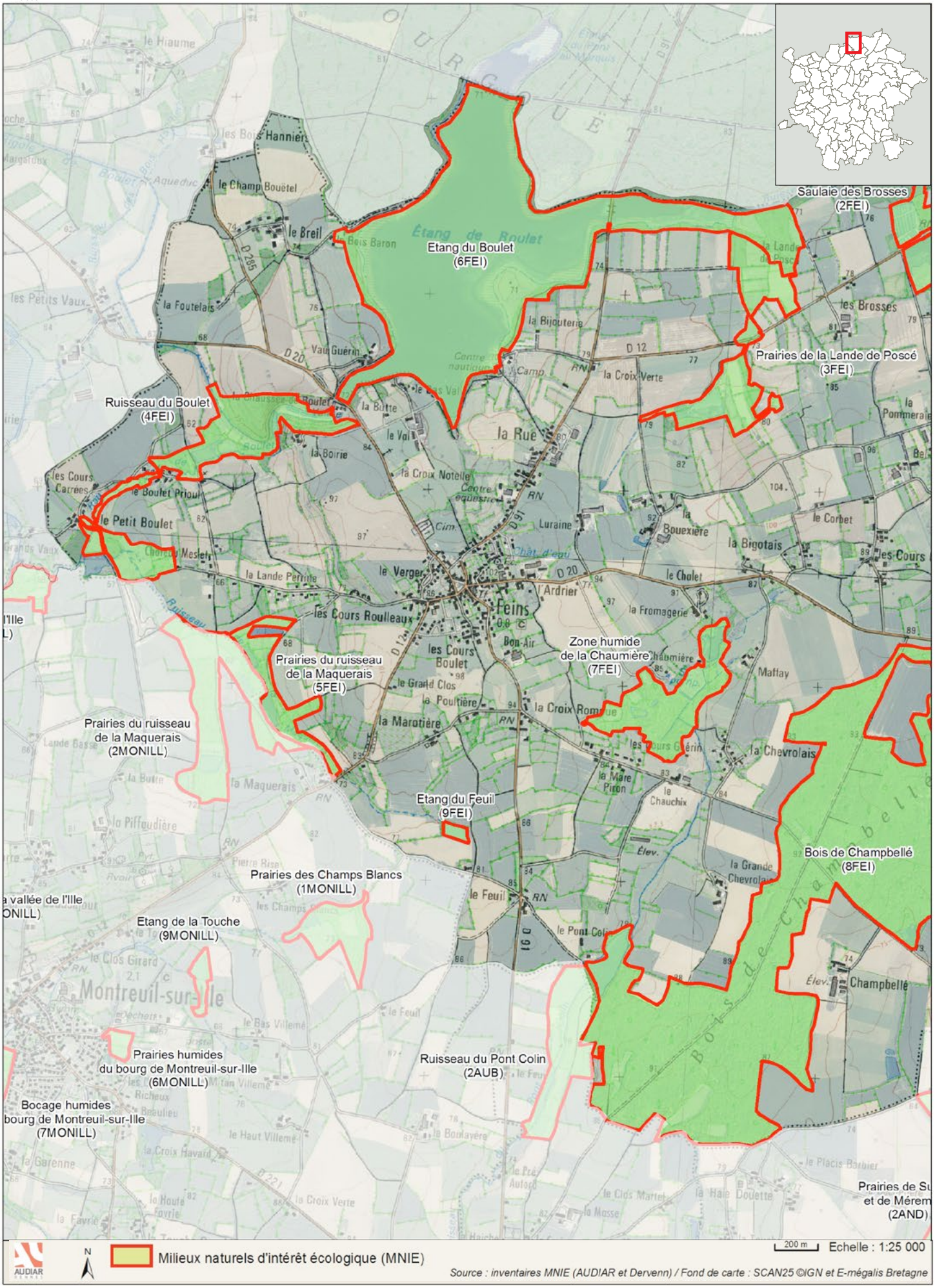

Feins *planche 2*

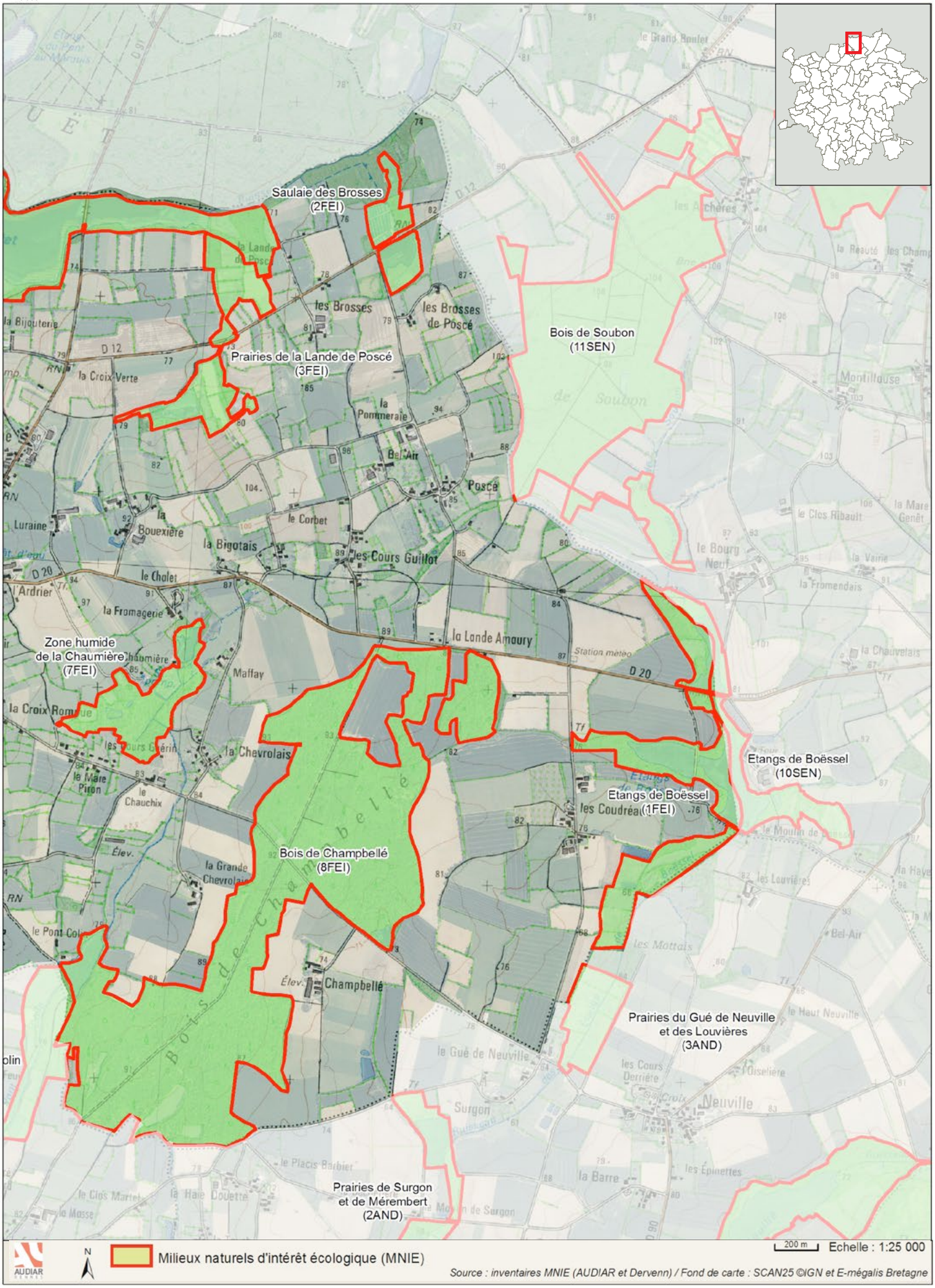

Gahard *planche 1*

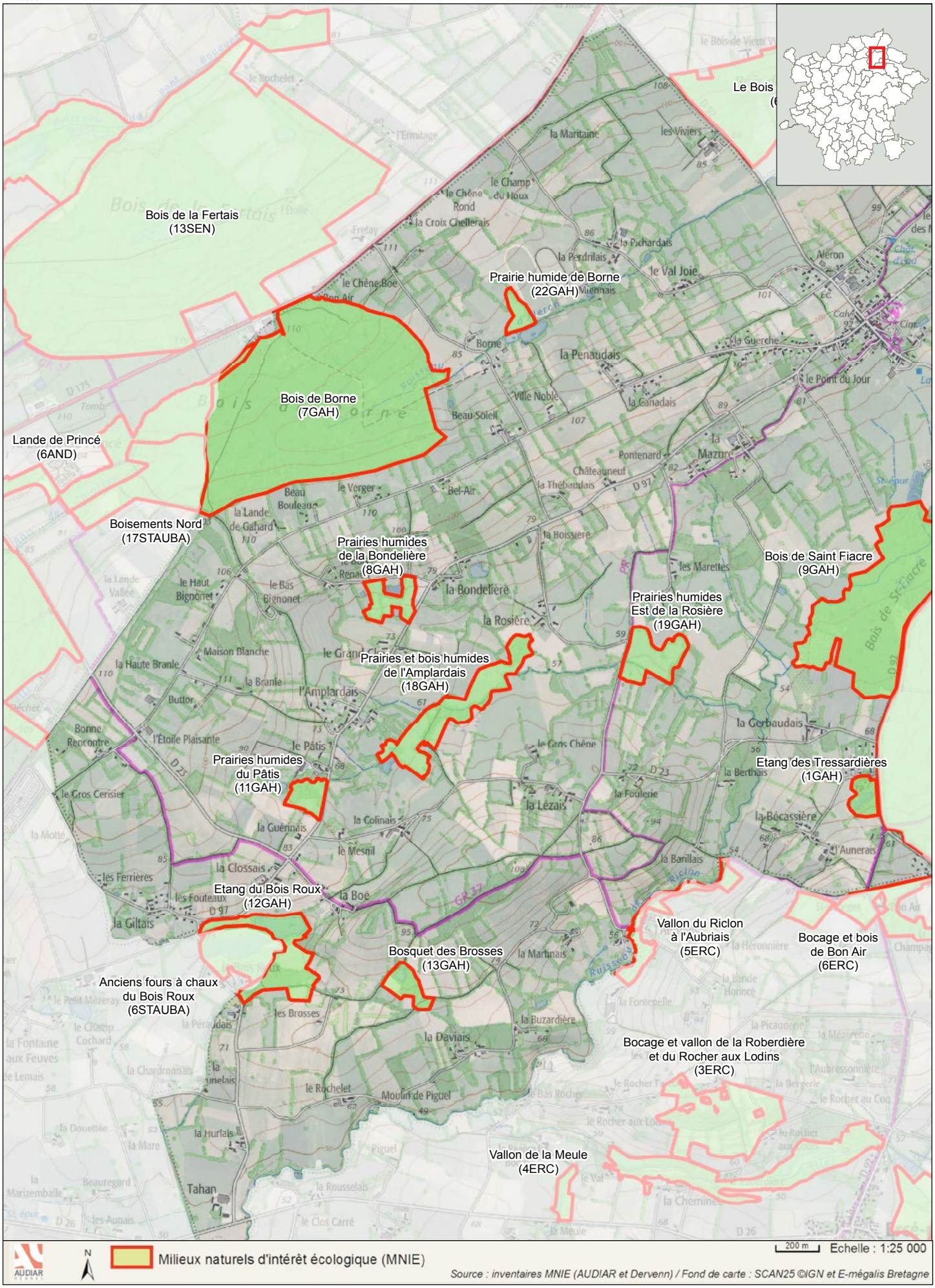

Gahard *planche 2*

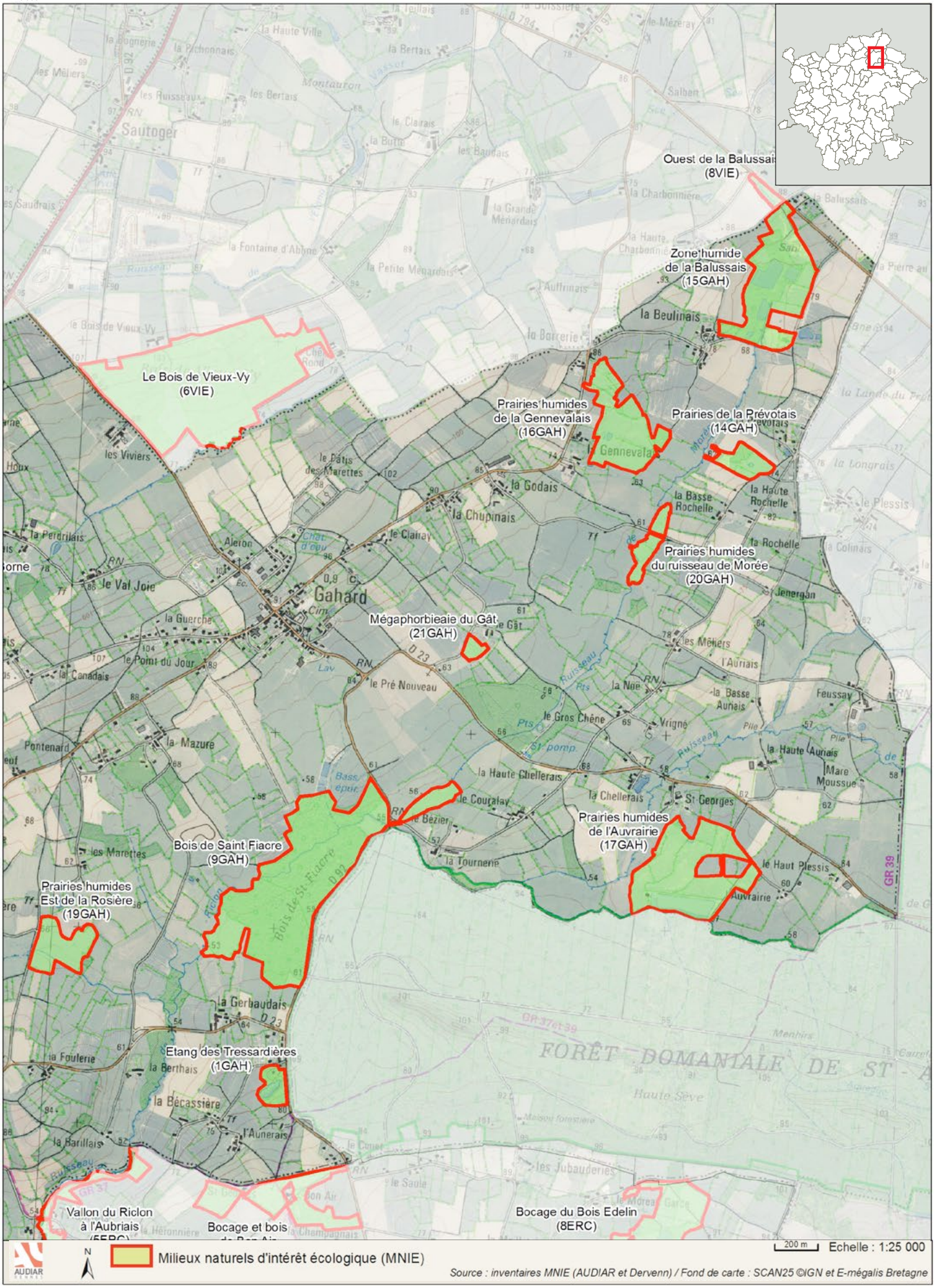

Guipel *planche 1*

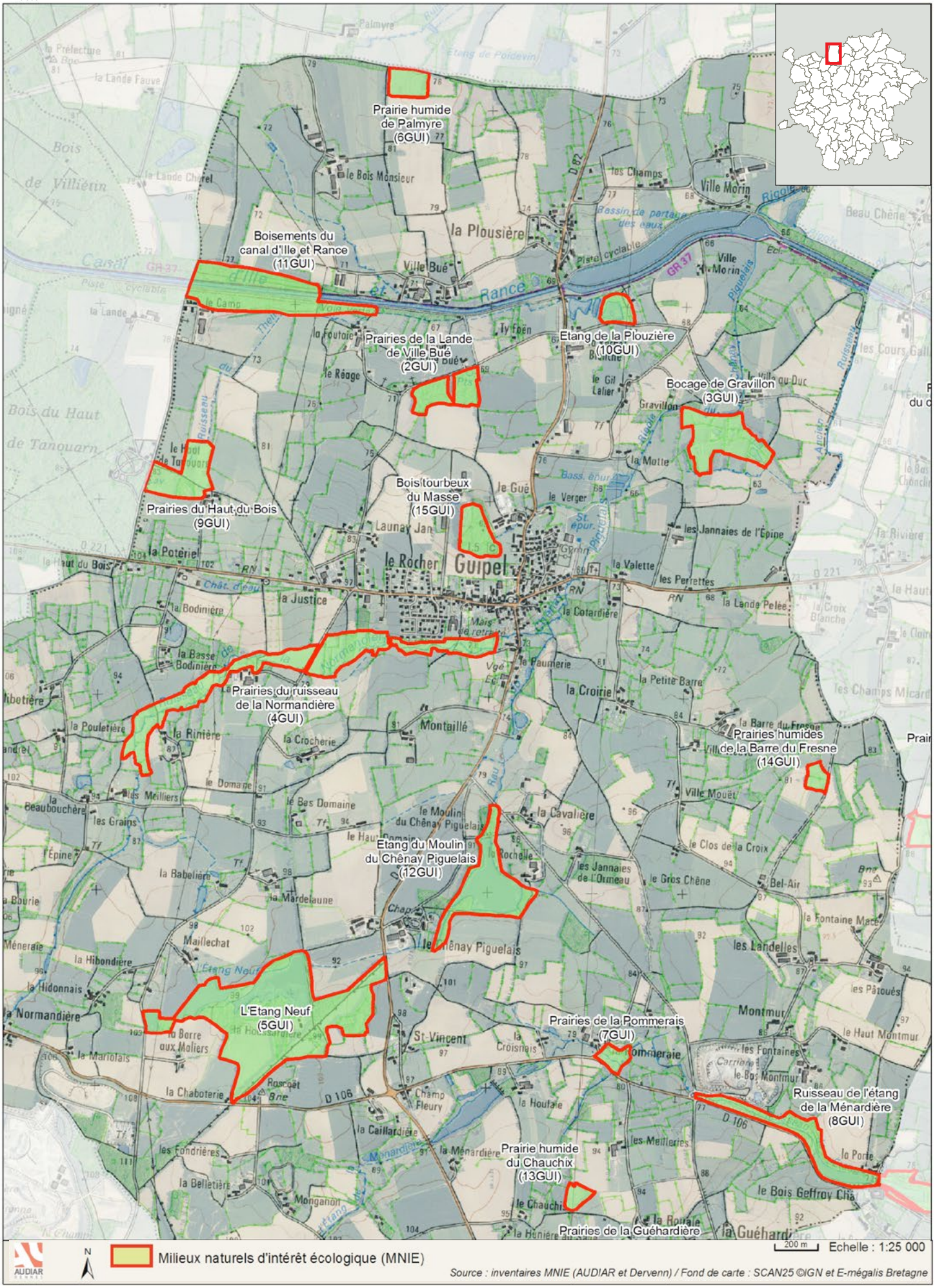

Guipel *planche 2*

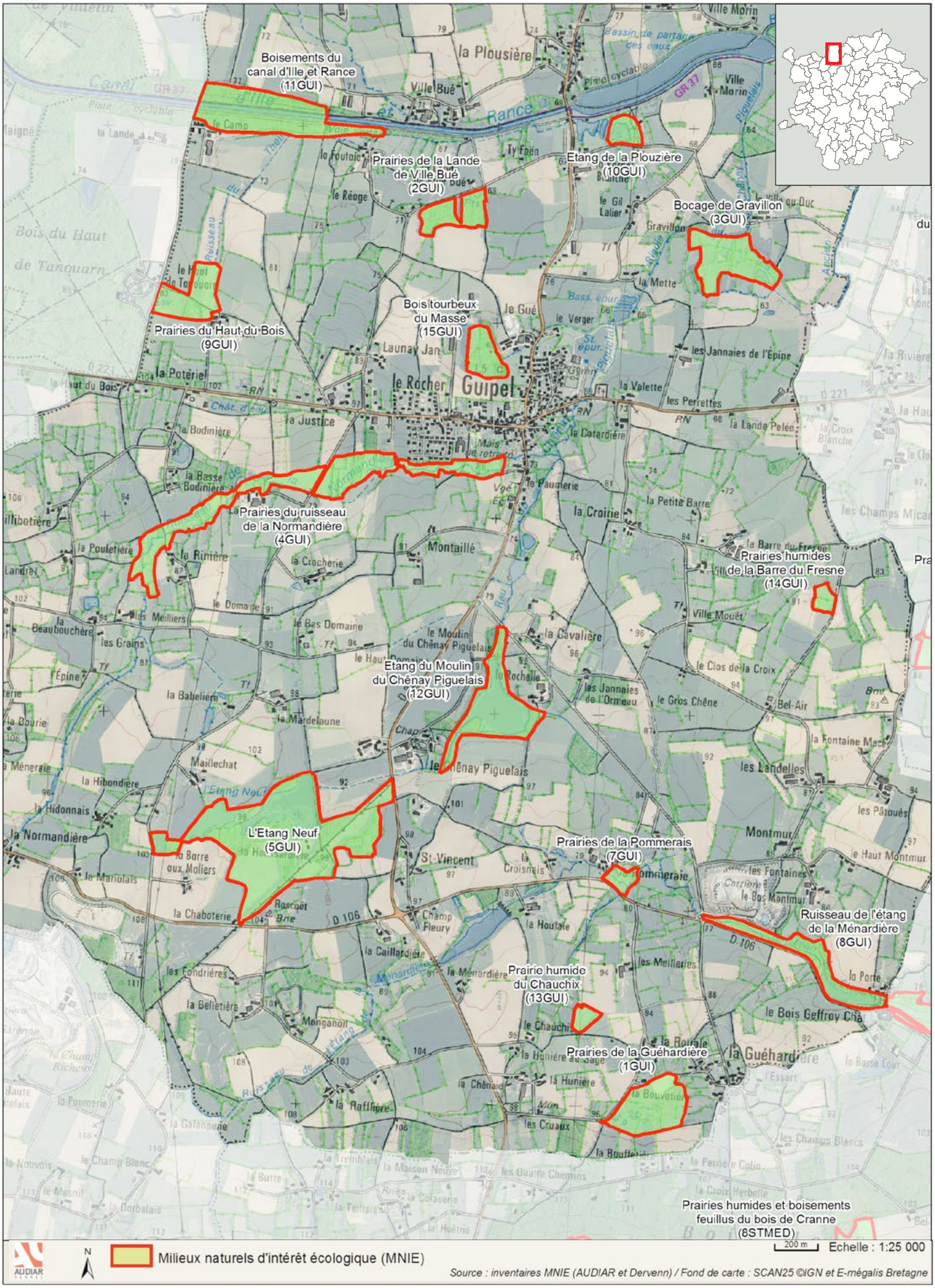

Langouët

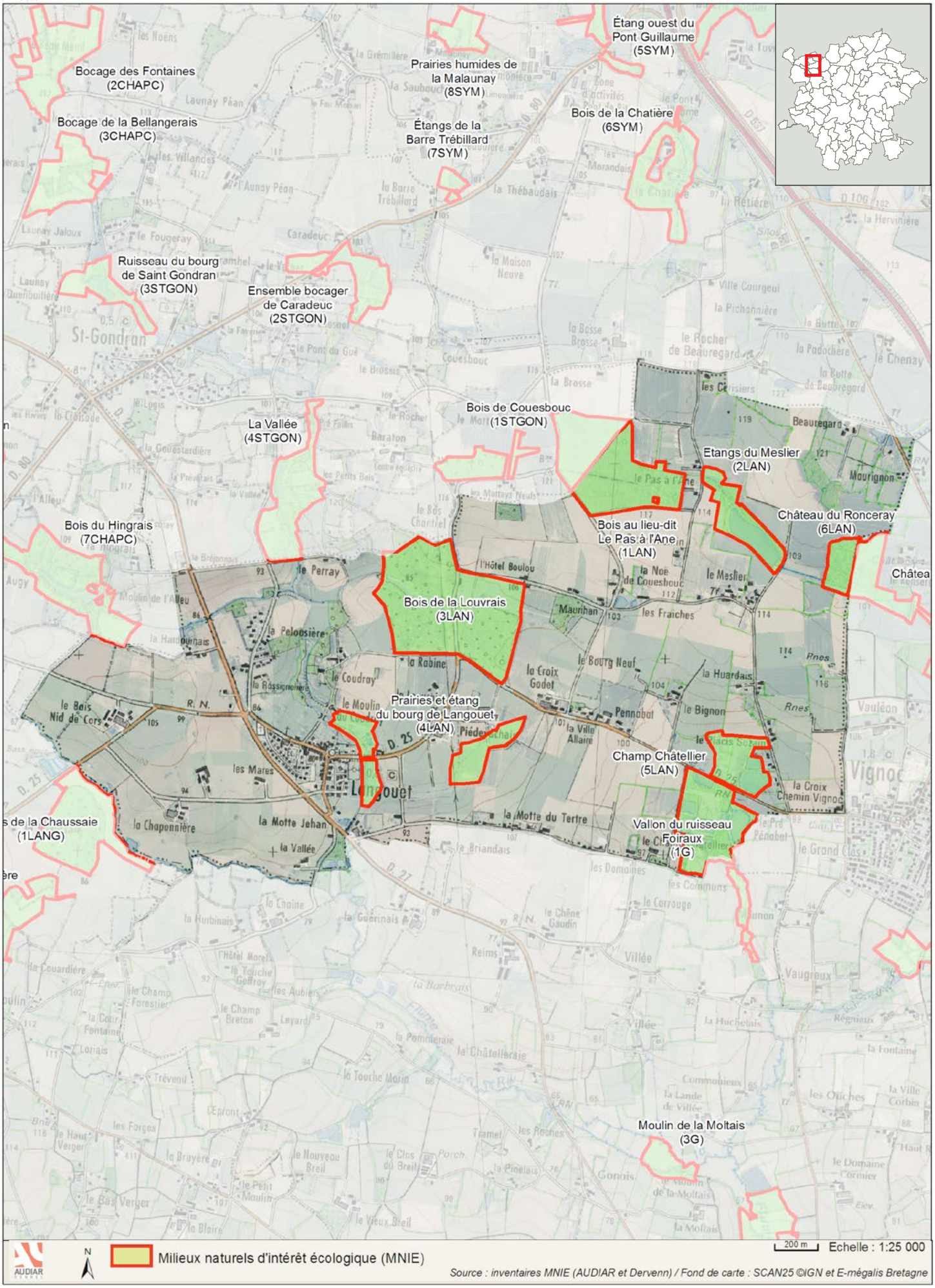
Étang ouest du Pont Guillaume (5SYM)
Prairies humides de la Malaunay (8SYM)
Bocage des Fontaines (2CHAPC)
Bocage de la Bellangerais (3CHAPC)
Étangs de la Barre Trébillard (7SYM)
Bois de la Chatière (6SYM)
Ruisseau du bourg de Saint Gondran (3STGON)
Ensemble bocager de Caradeuc (2STGON)
Bois de Couesbouc (1STGON)
La Vallée (4STGON)
Etangs du Meslier (2LAN)
Bois au lieu-dit Le Pas à l'Ane (1LAN)
Château du Ronceray (6LAN)
Bois du Hingrais (7CHAPC)
Bois de la Louvrais (3LAN)
Prairies et étang du bourg de Langouet (4LAN)
Champ Châtellier (5LAN)
Vallon du ruisseau Foiraux (1G)
Moulin de la Moltais (3G)
Langouet
Milieux naturels d'intérêt écologique (MNIE)
Echelle : 1:25 000
Source : inventaires MNIE (AUDIAR et Dervenn) / Fond de carte : SCAN25 ©IGN et E-mégalis Bretagne

Melesse

planche 1

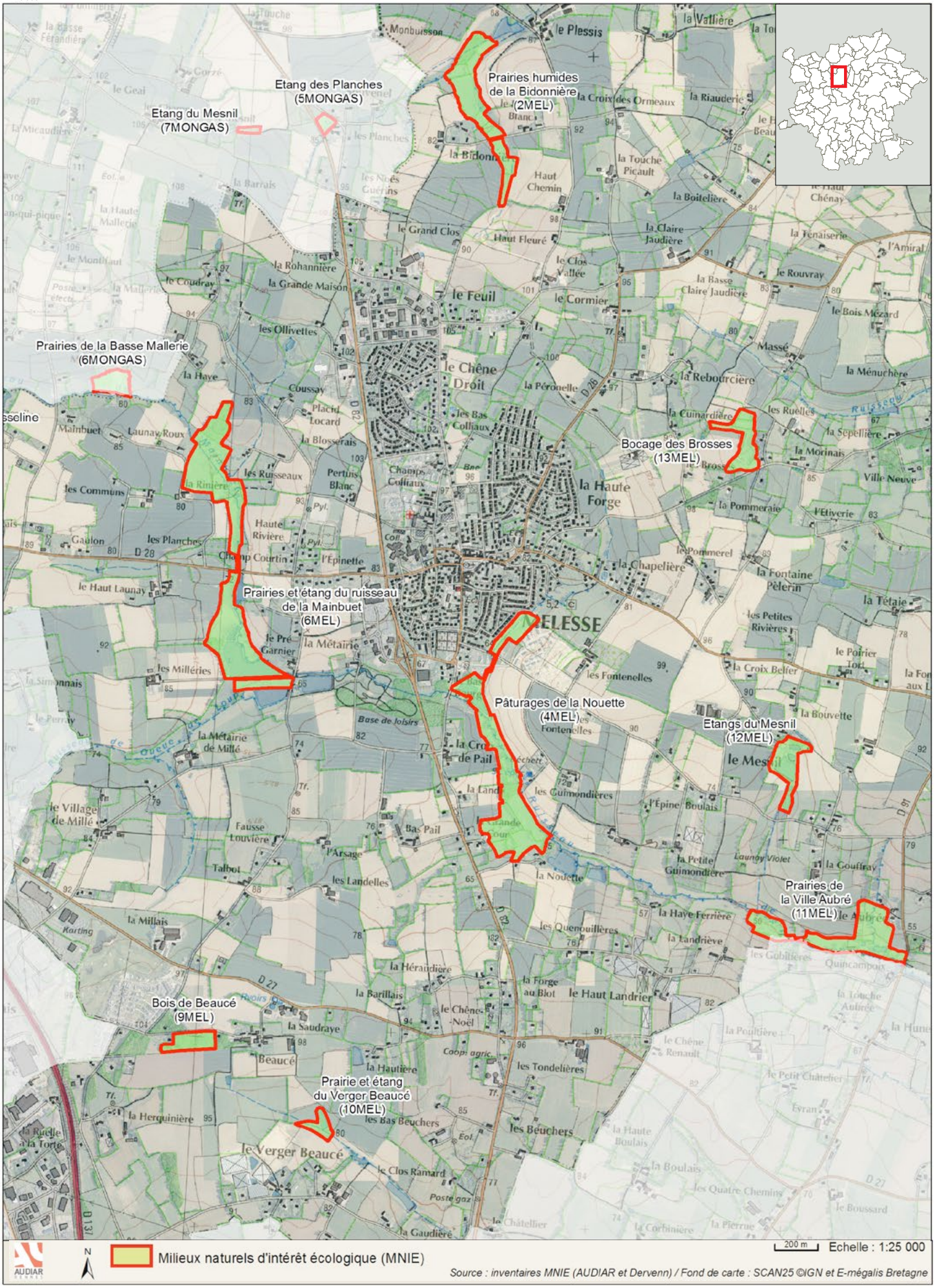

Melesse *planche 2*

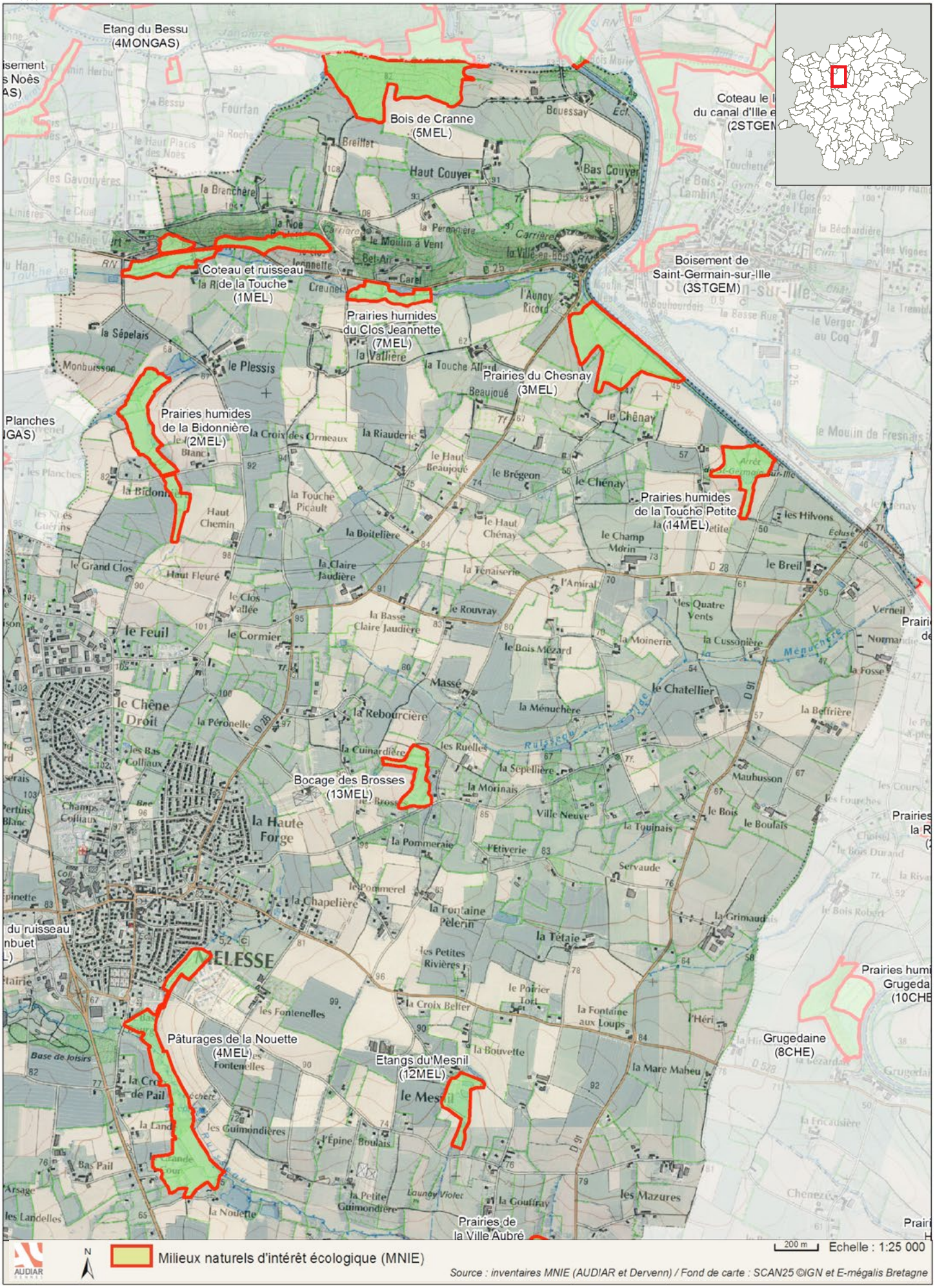

La Mézière

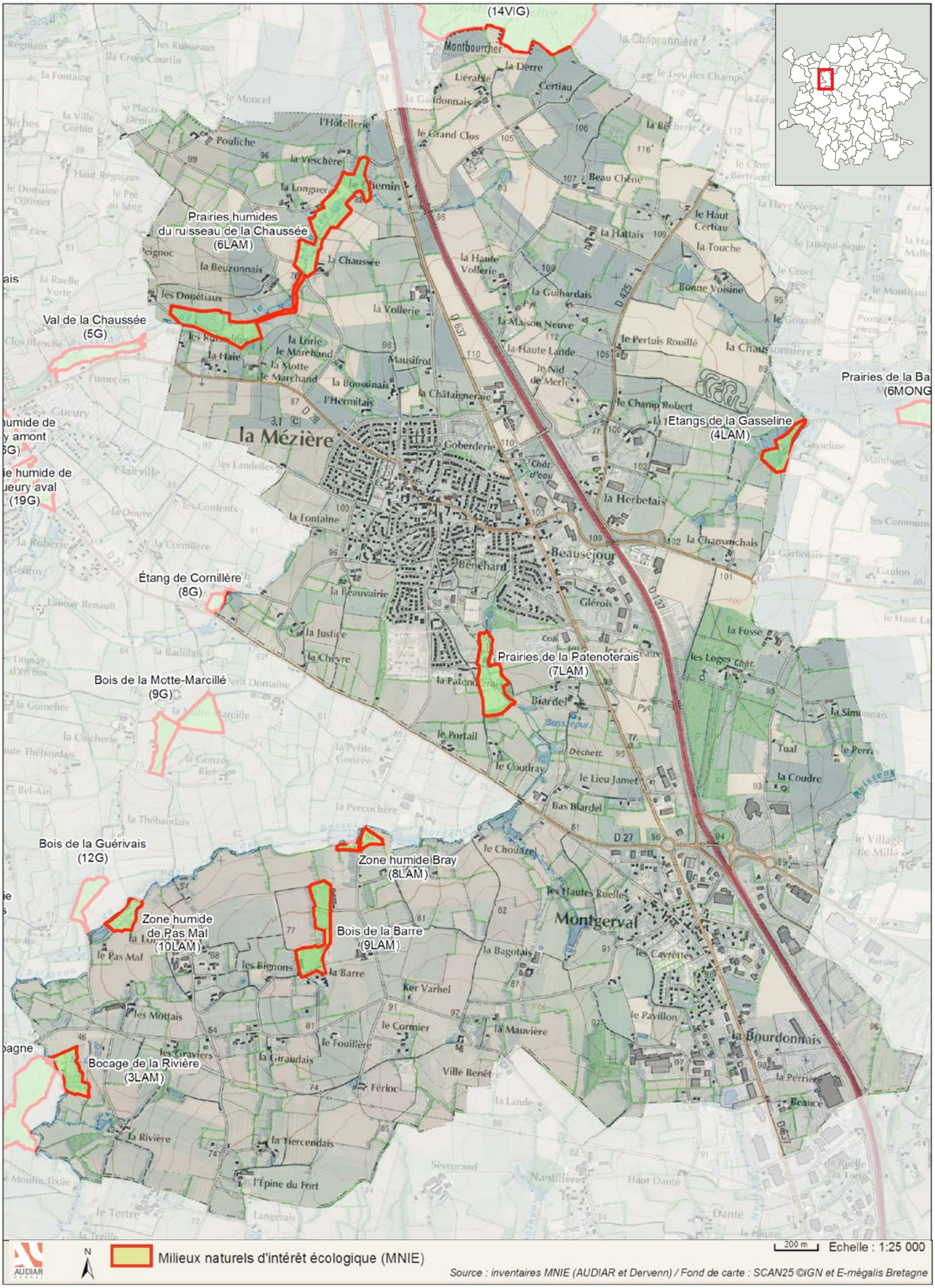
(14VIG)
Prairies humides du ruisseau de la Chaussée (6LAM)
Val de la Chaussée (5G)
Étang de Cornillère (8G)
Bois de la Motte-Marcillé (9G)
Bois de la Guérivais (12G)
Zone humide de Pas Mal (10LAM)
Zone humide Bray (8LAM)
Bois de la Barre (9LAM)
Bocage de la Rivière (3LAM)
Prairies de la Patenoterais (7LAM)
Étangs de la Gasseline (4LAM)
Prairies de la Ba (6MONG
la Mézière
Montgerval
Beauséjour
la Bourdonnais
Milieux naturels d'intérêt écologique (MNIE)
Source : inventaires MNIE (AUDIAR et Dervenn) / Fond de carte : SCAN25 ©IGN et E-mégalis Bretagne
200 m
Echelle : 1:25 000

Montreuil-le-Gast

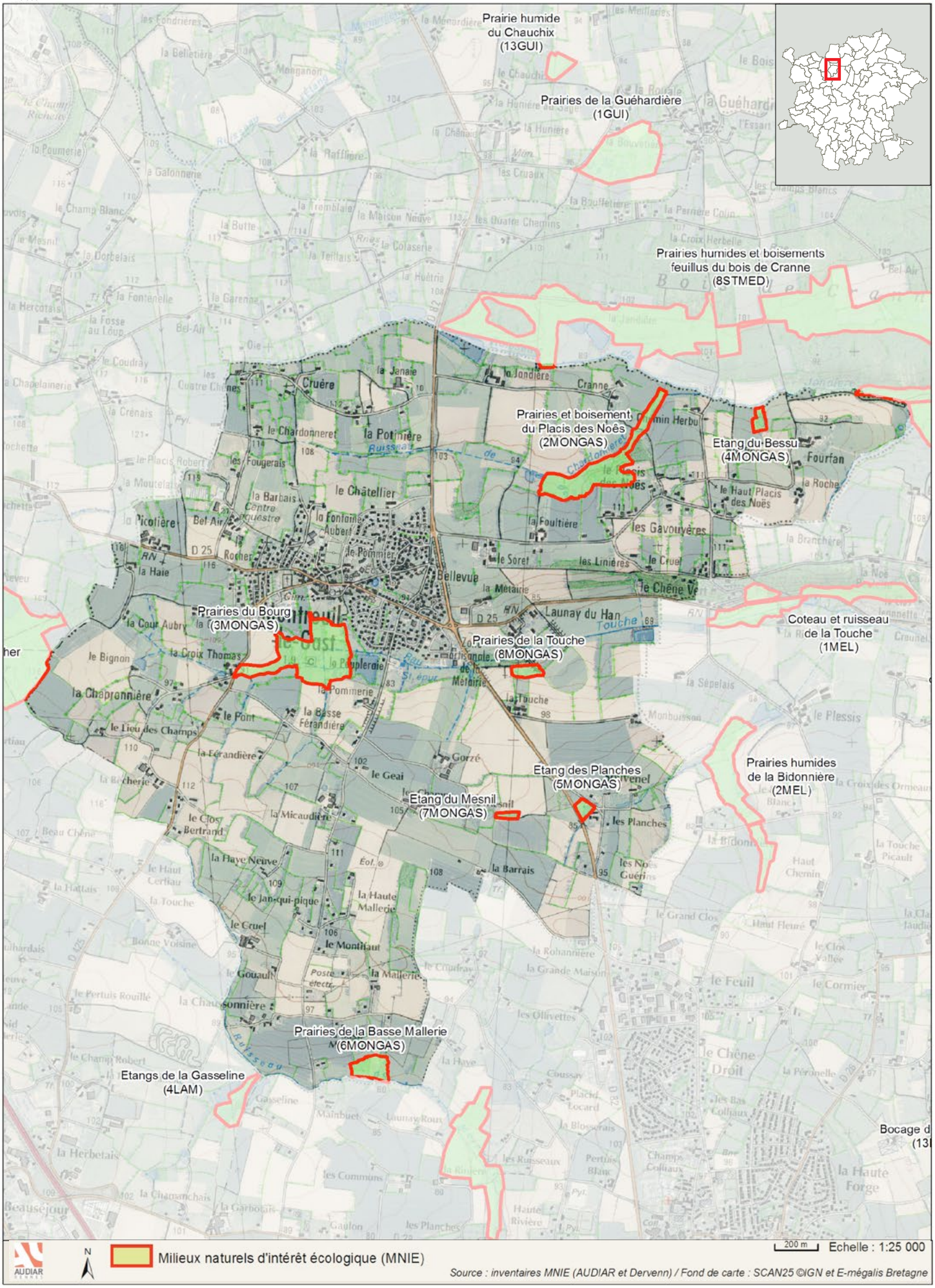

Montreuil-sur-Ille

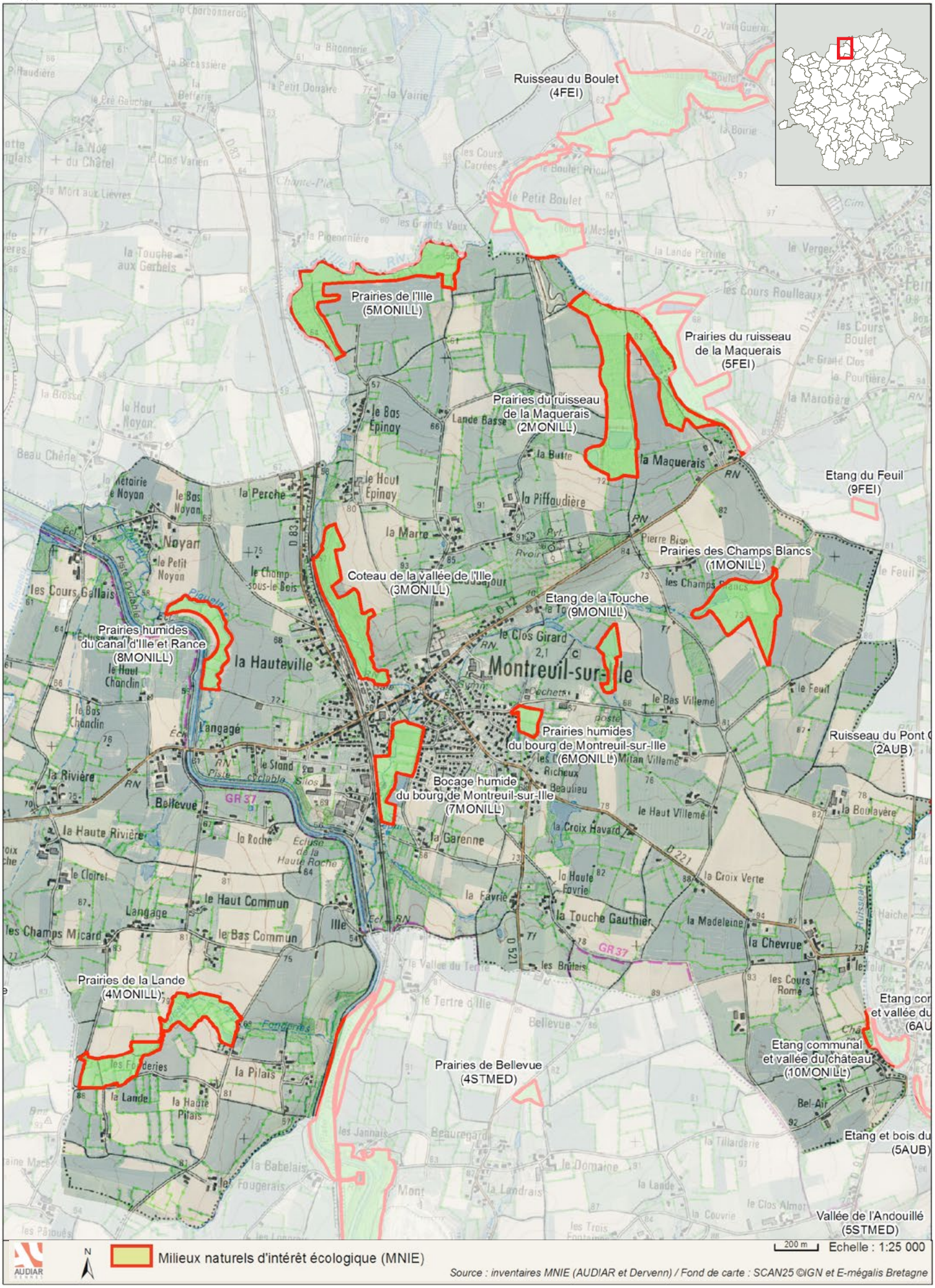

Mouazé

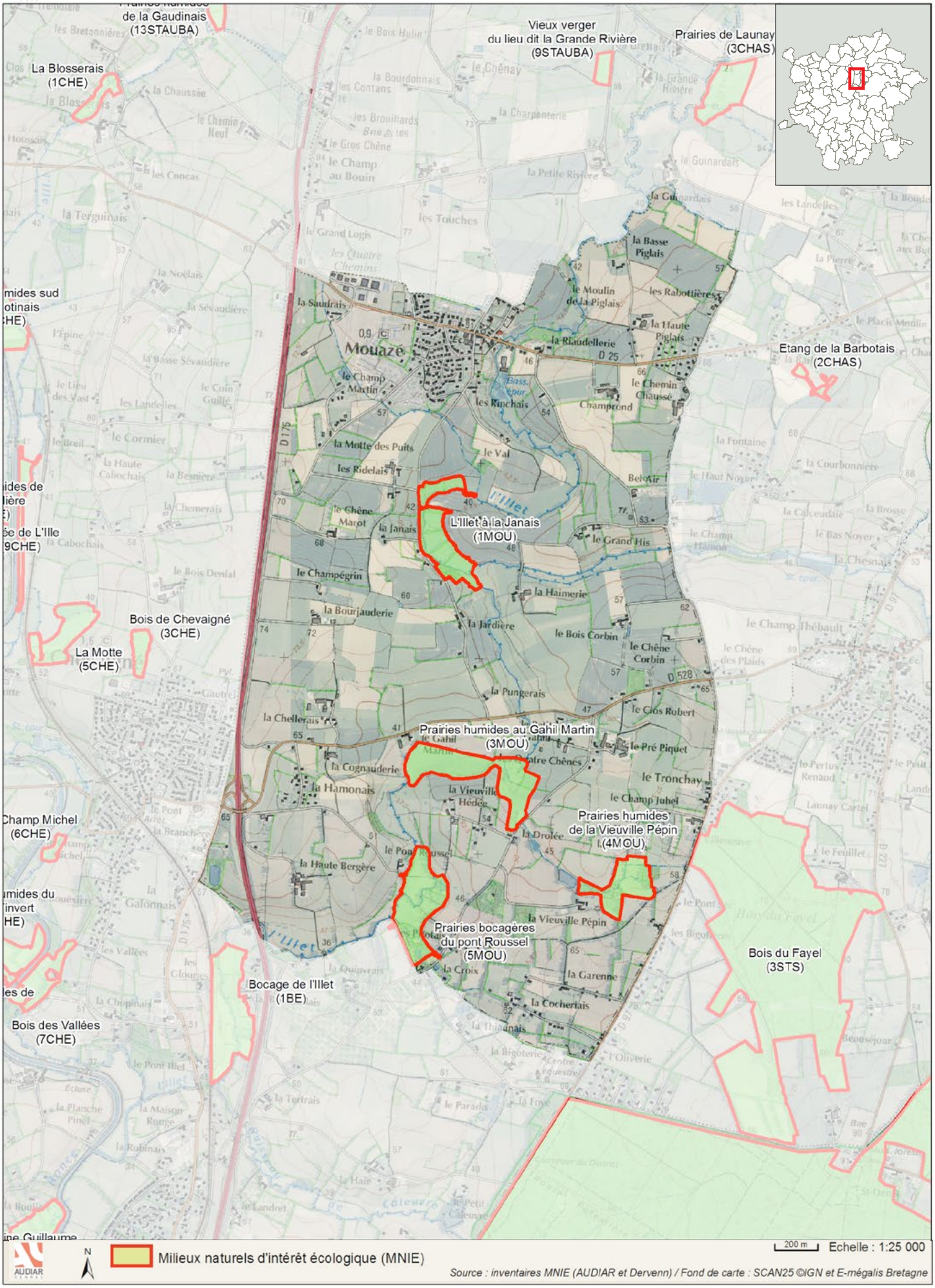
Prairies humides de la Gaudinais (13STAUBA)
La Blosserais (1CHE)
Vieux verger du lieu dit la Grande Rivière (9STAUBA)
Prairies de Launay (3CHAS)
Etang de la Barbotais (2CHAS)
Mouazé
L'Illet à la Janais (1MOU)
Prairies humides au Gahil Martin (3MOU)
Prairies humides de la Vieuville Pépin (4MOU)
Prairies bocagères du pont Roussel (5MOU)
Bois de Chevaigné (3CHE)
La Motte (5CHE)
Champ Michel (6CHE)
Bois des Vallées (7CHE)
Bocage de l'Illet (1BE)
Bois du Fayel (3STS)
Milieux naturels d'intérêt écologique (MNIE)
200 m
Echelle : 1:25 000
Source : inventaires MNIE (AUDIAR et Dervenn) / Fond de carte : SCAN25 ©IGN et E-mégalis Bretagne

Saint-Aubin-d'Aubigné *planche 1*

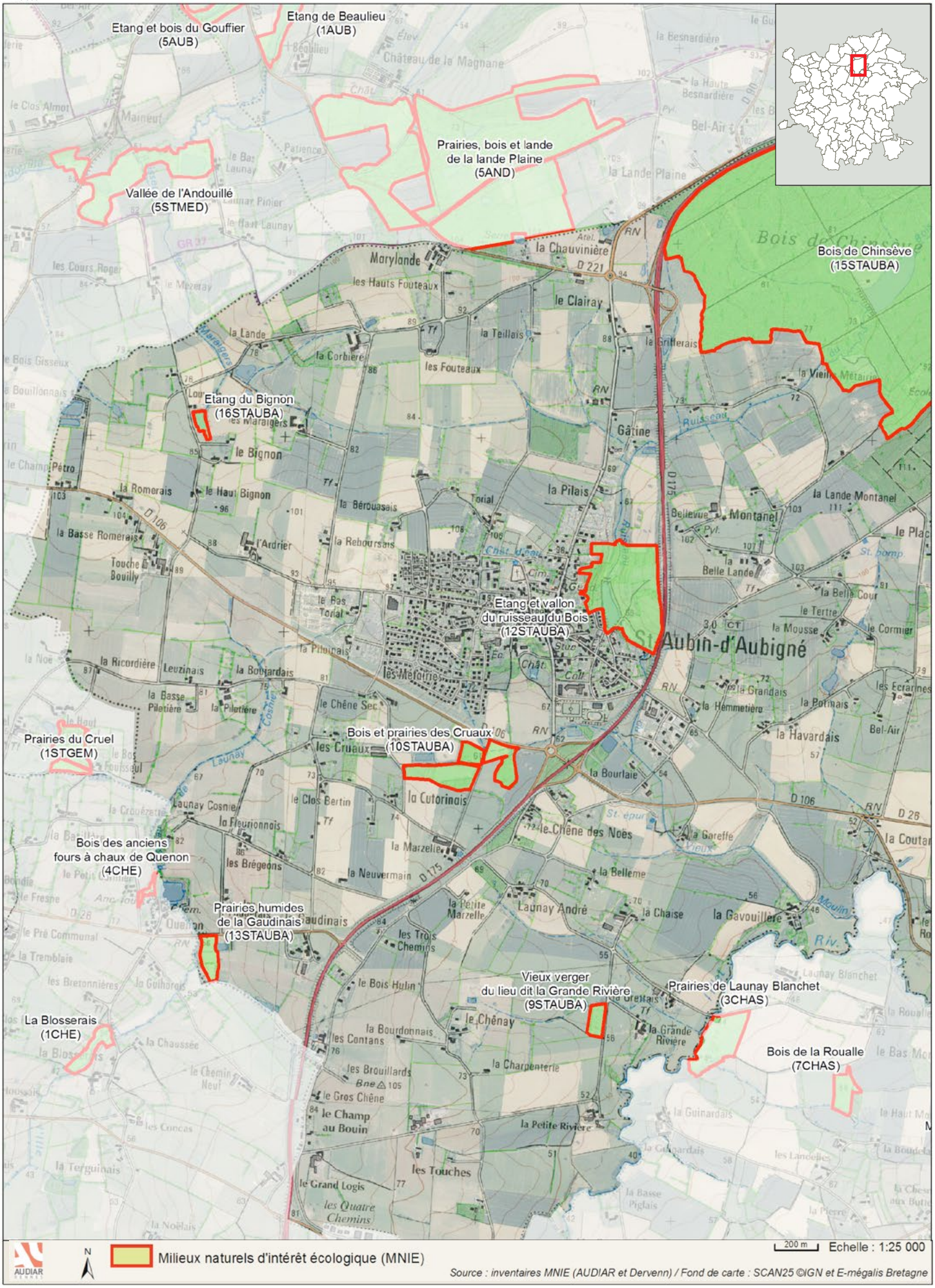

Saint-Aubin-d'Aubigné *planche 2*

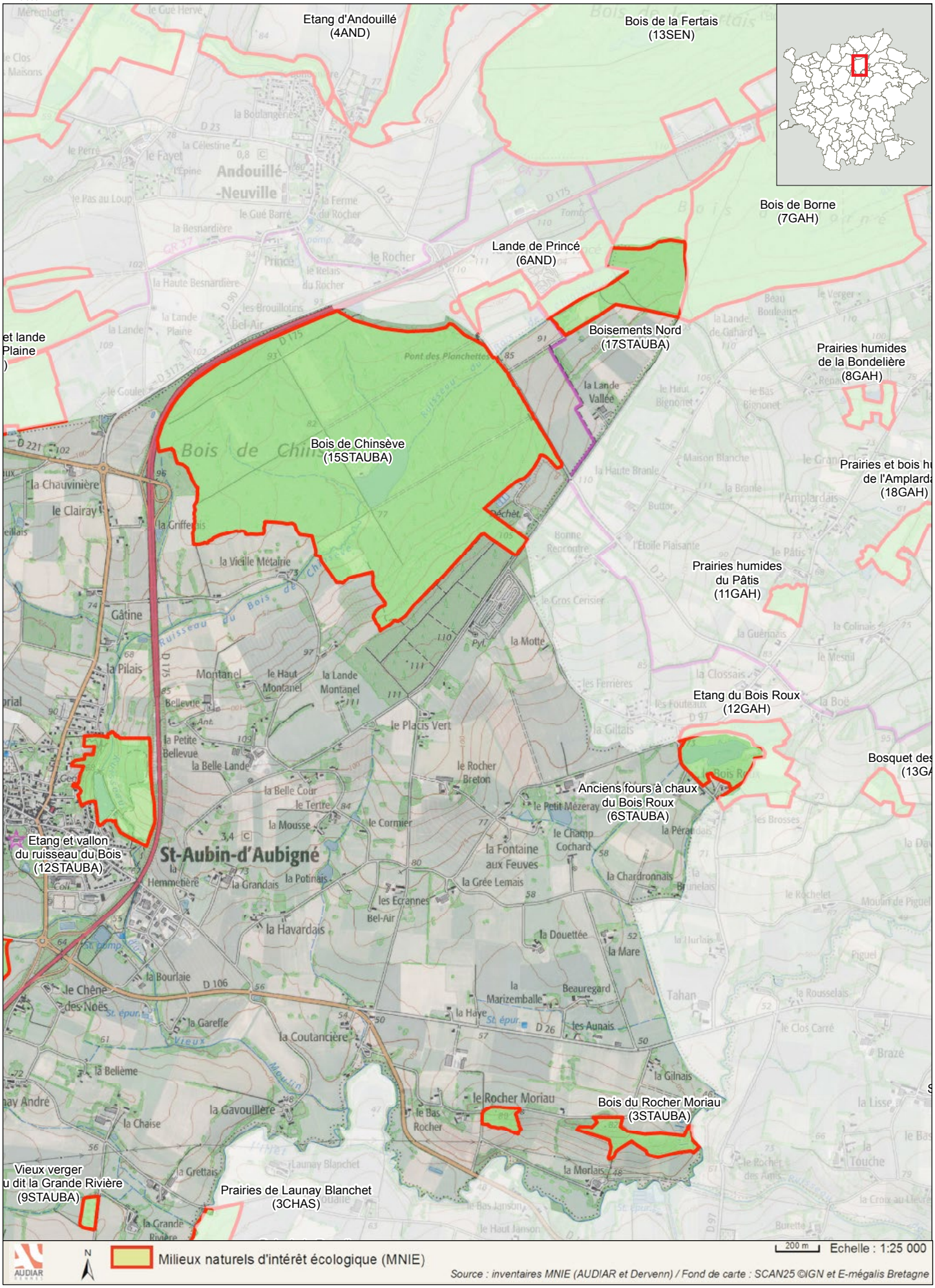

Saint-Germain-sur-Ille

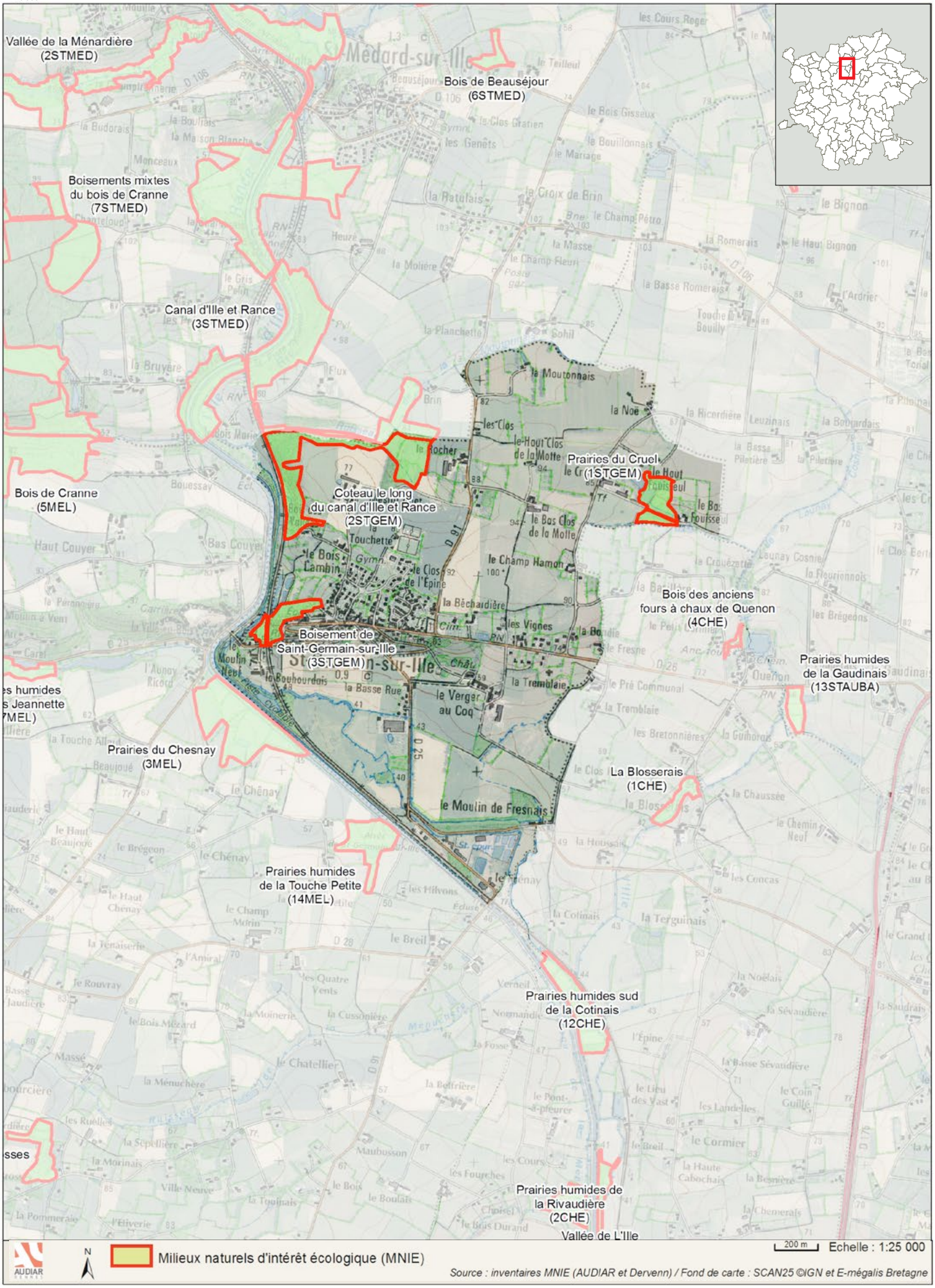

Saint-Gondran

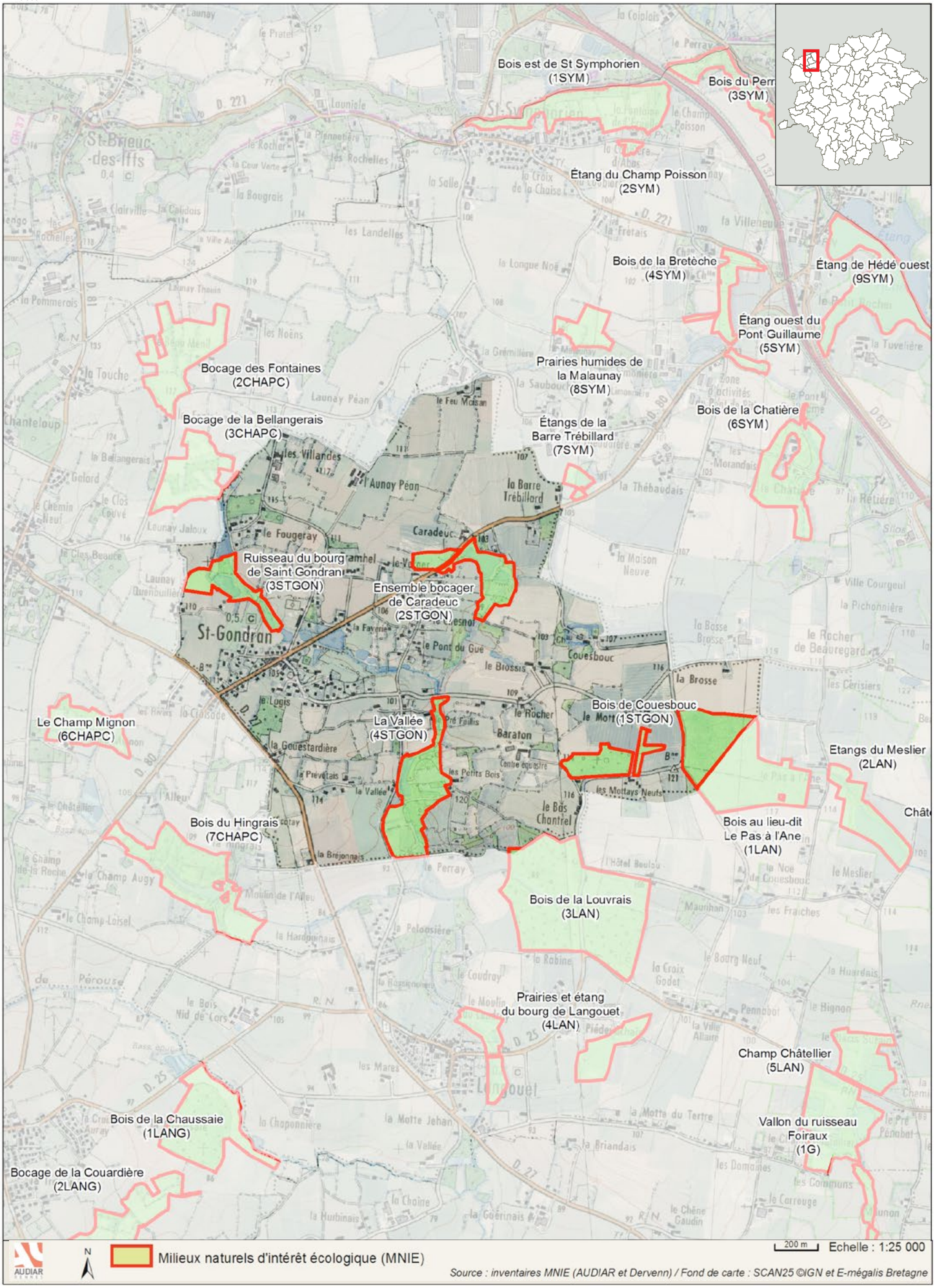

Saint-Médard-sur-Ille *planche 1*

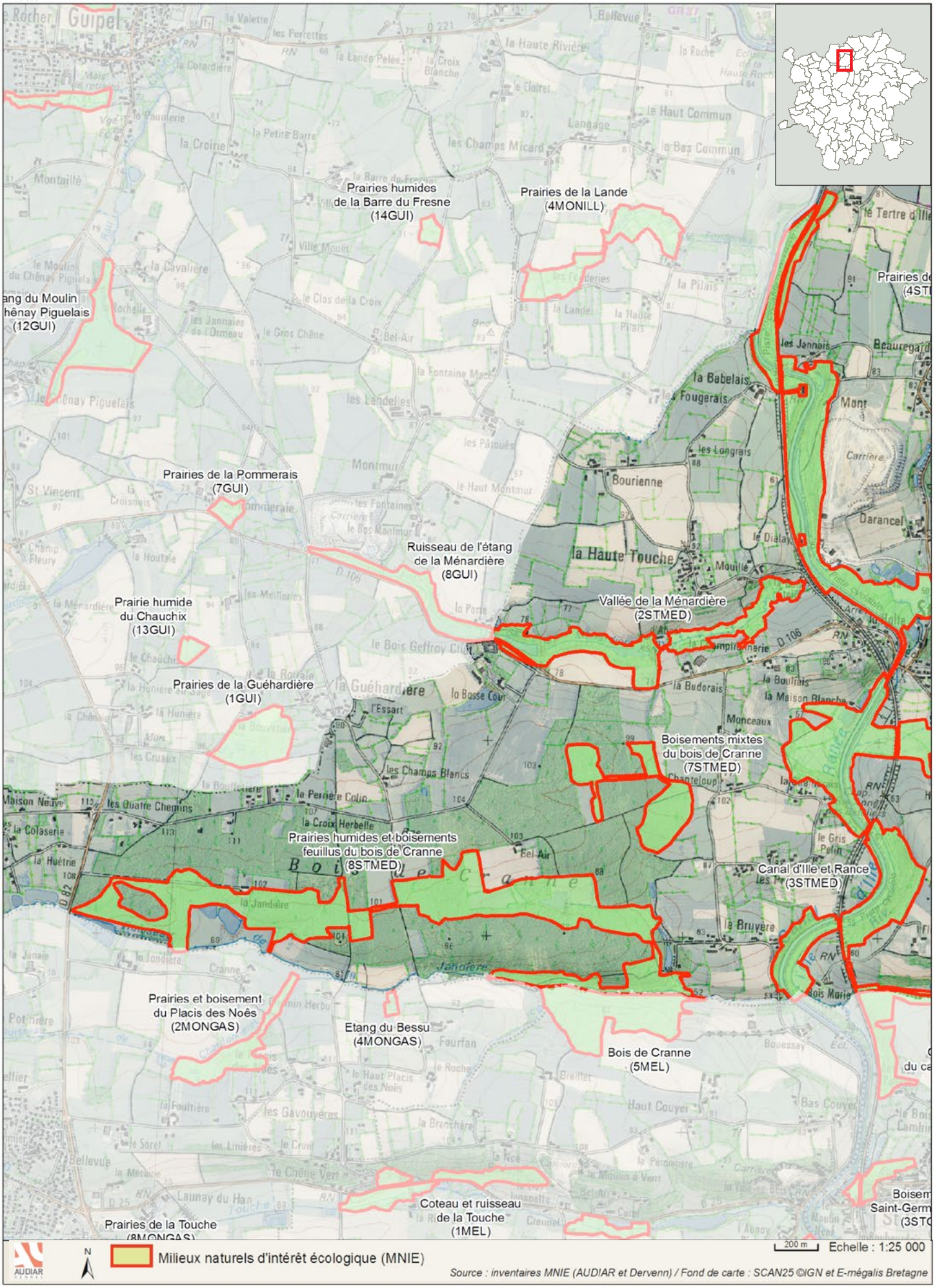

Saint-Médard-sur-Ille *planche 2*

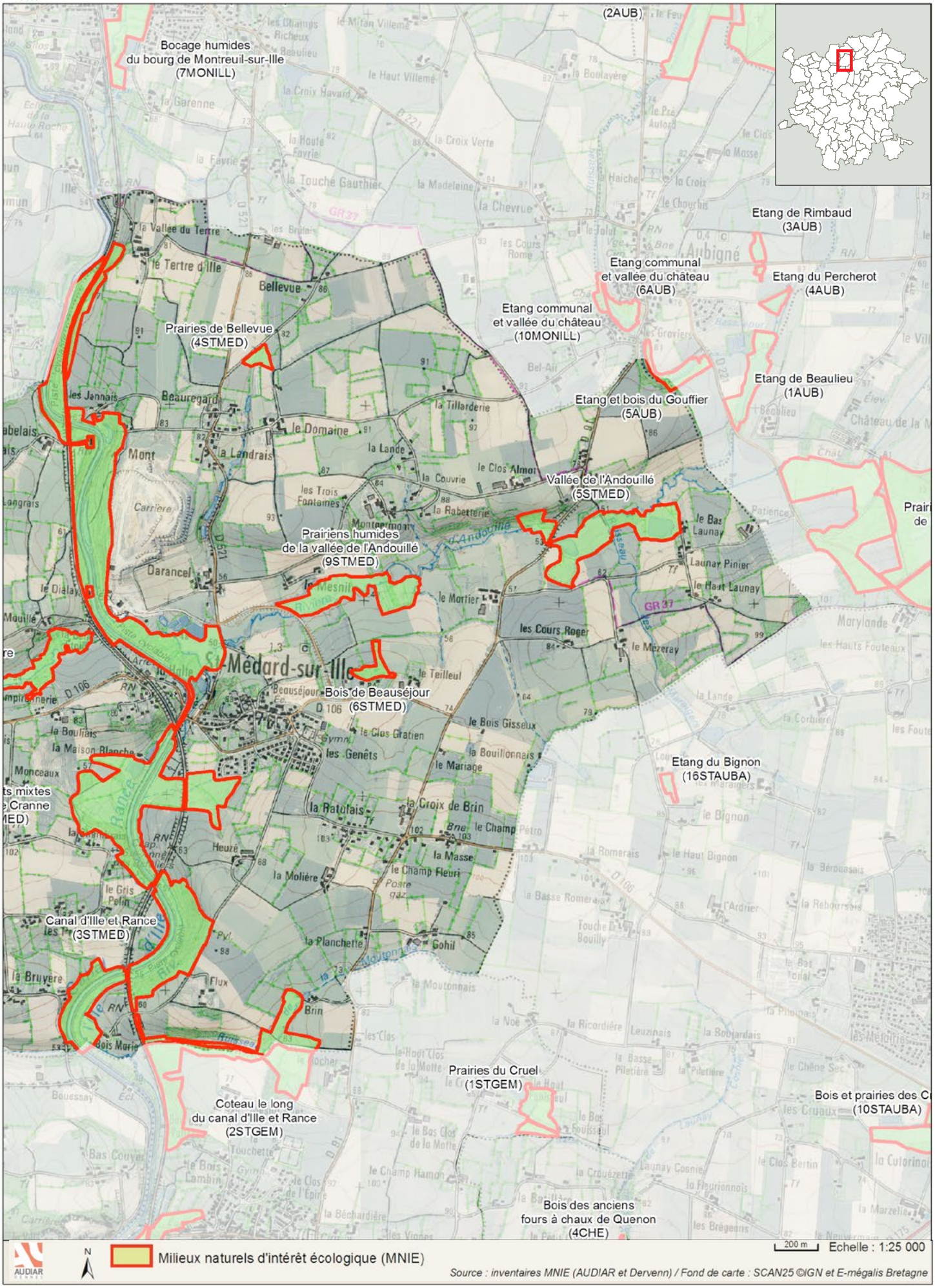

Saint-Symphorien

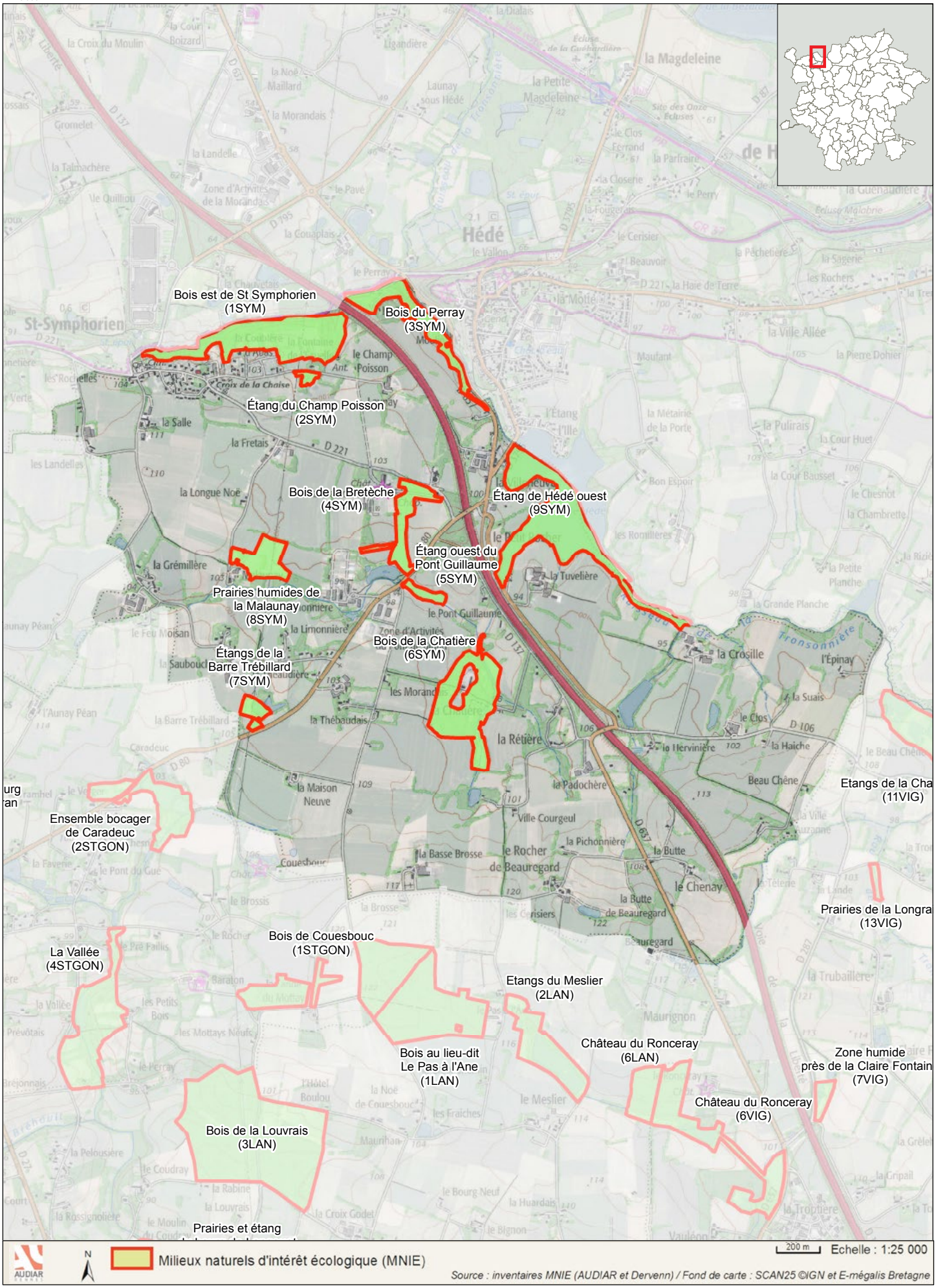

Sens-de-Bretagne *planche 1*

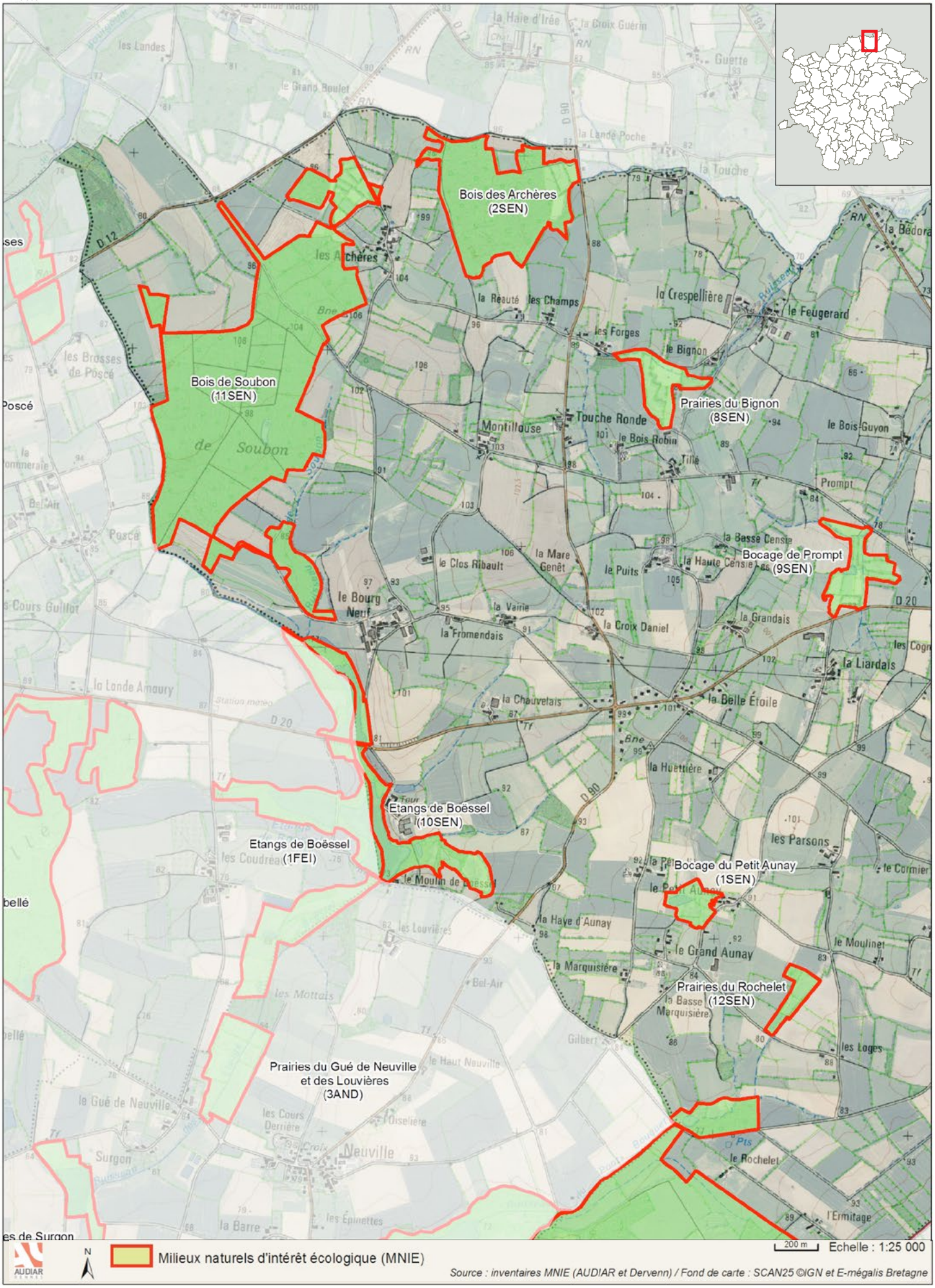

Sens-de-Bretagne *planche 2*

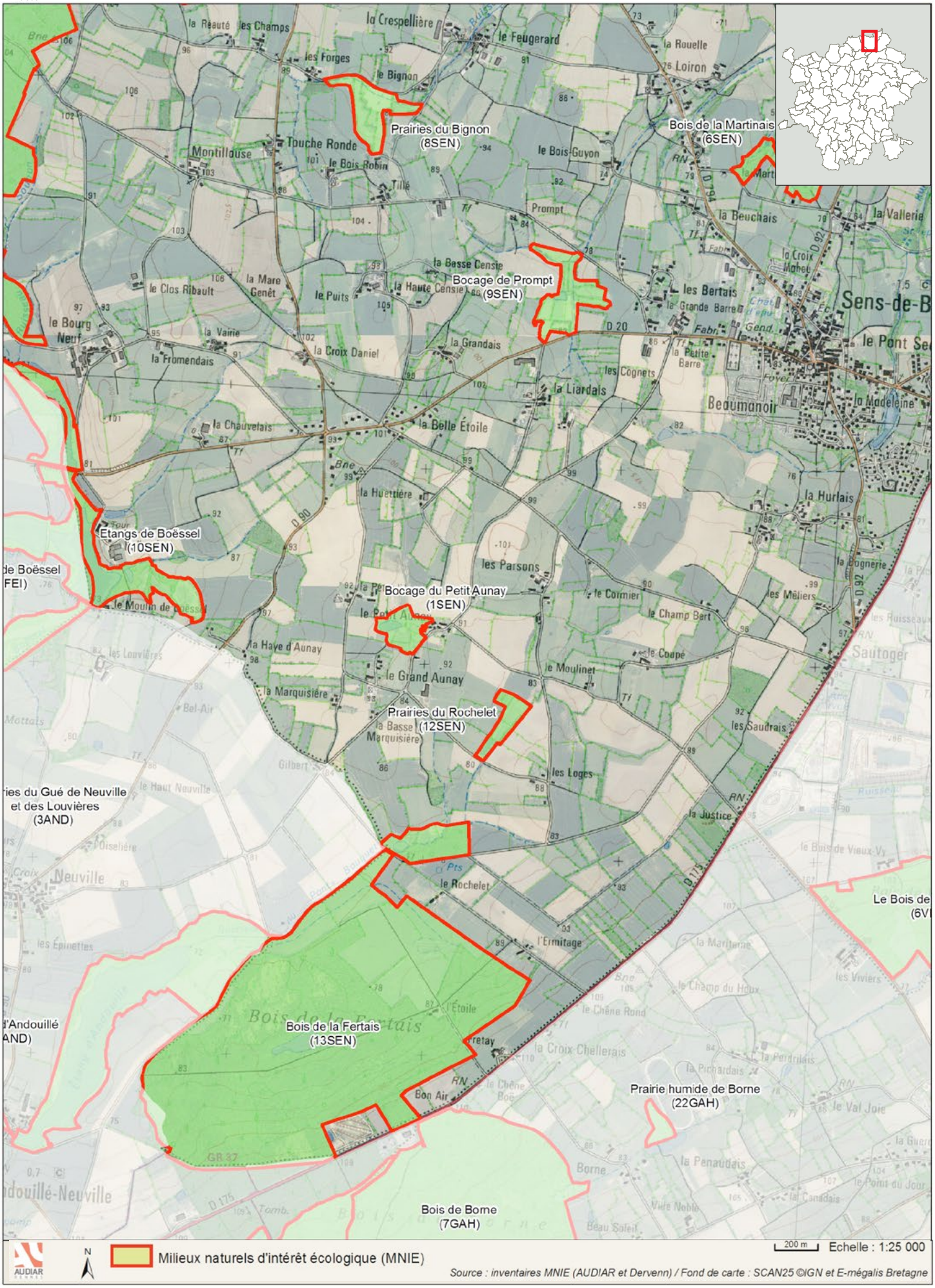

Sens-de-Bretagne *planche 3*

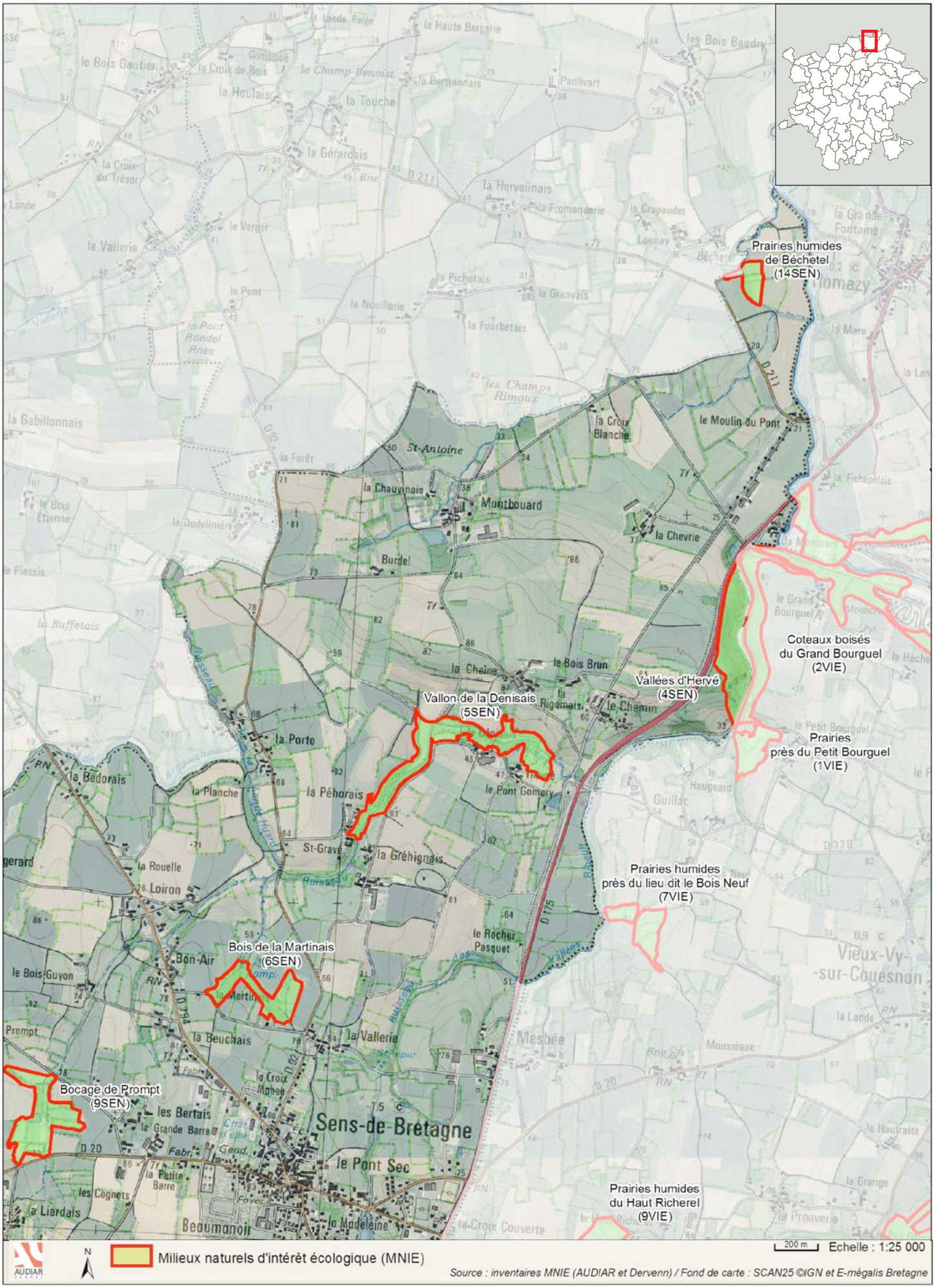

Vieux-Vy-sur-Couesnon *planche 1*

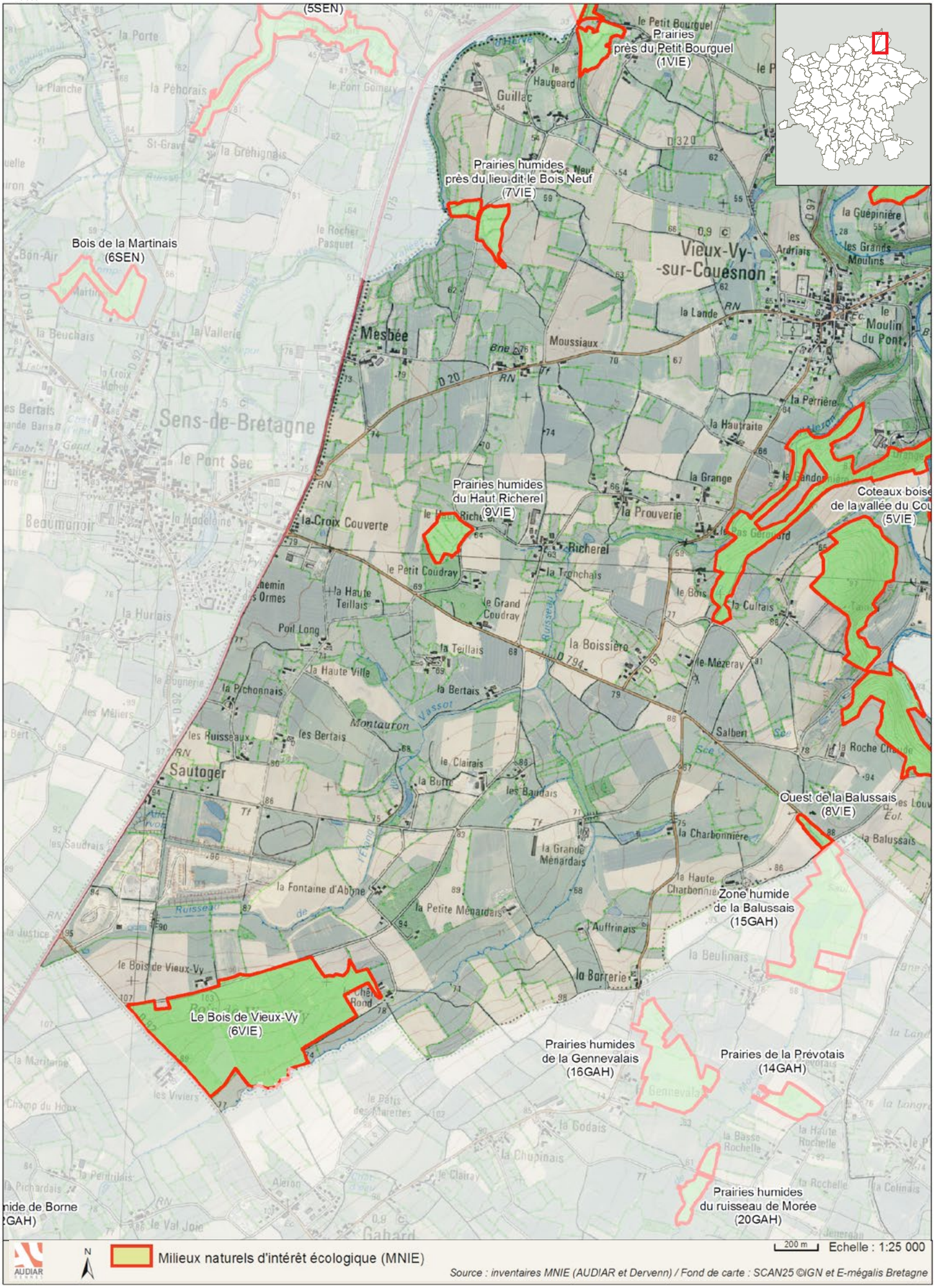

Vieux-Vy-sur-Couesnon *planche 2*

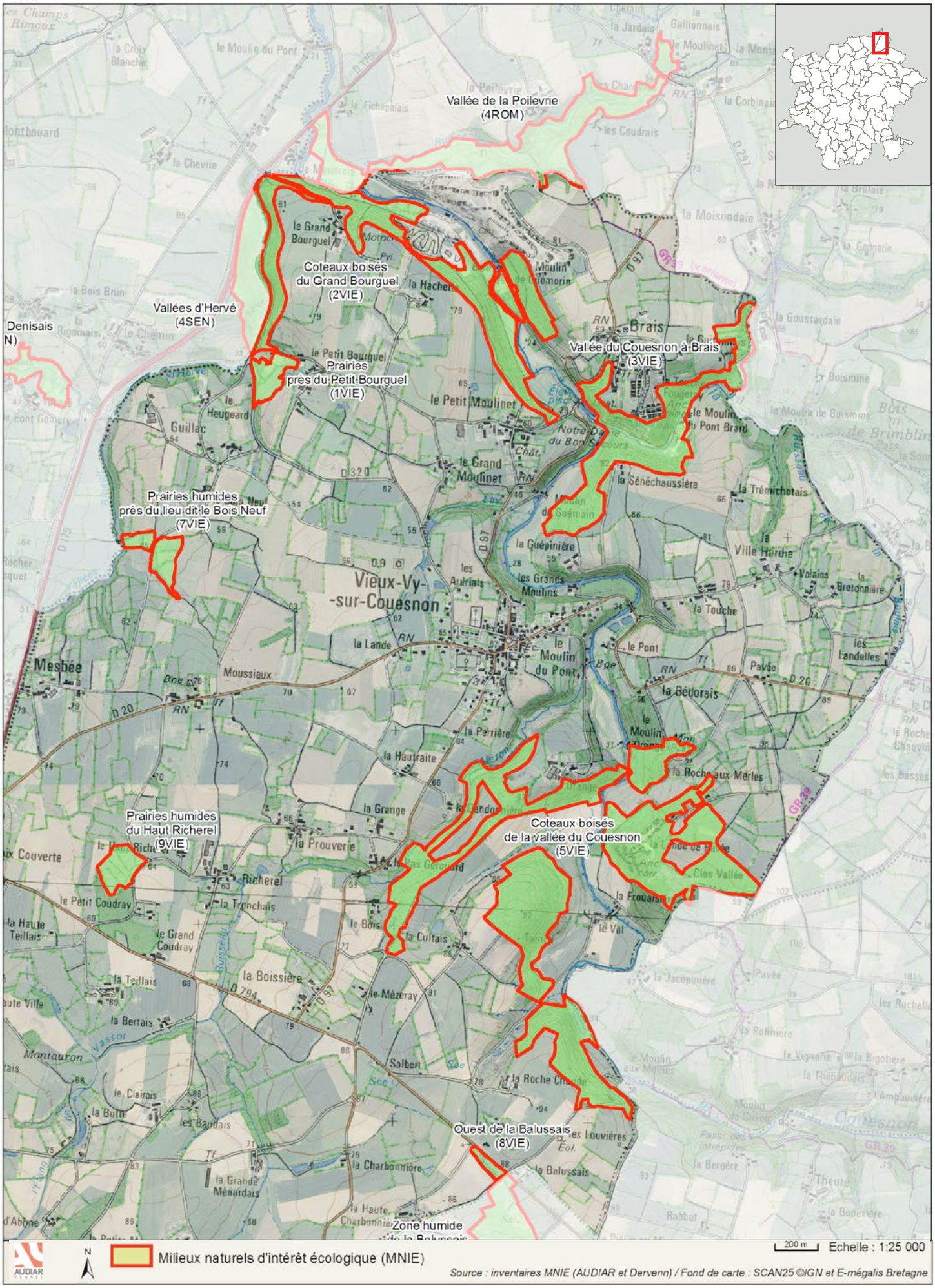

Vignoc

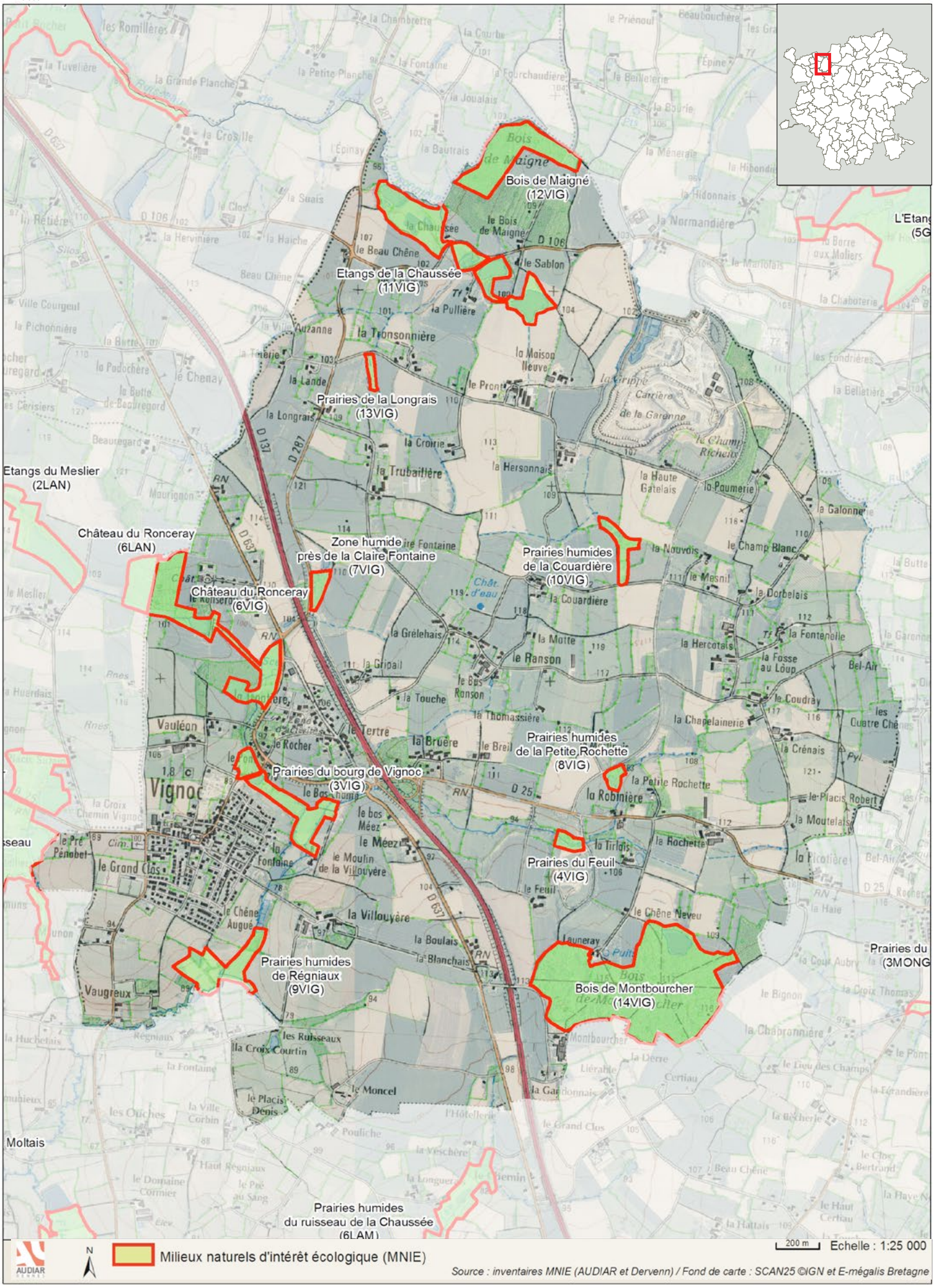
Bois de Maigné (12VIG)
Etangs de la Chaussée (11VIG)
Prairies de la Longrais (13VIG)
Etangs du Meslier (2LAN)
Château du Ronceray (6LAN)
Zone humide près de la Claire Fontaine (7VIG)
Château du Ronceray (6VIG)
Prairies humides de la Couardière (10VIG)
Prairies humides de la Petite Rochette (8VIG)
Prairies du bourg de Vignoc (3VIG)
Prairies du Feuil (4VIG)
Prairies humides de Régniaux (9VIG)
Bois de Montbourcher (14VIG)
Prairies humides du ruisseau de la Chaussée (6LAM)
Vignoc
Milieux naturels d'intérêt écologique (MNIE)
200 m
Echelle : 1:25 000
Source : inventaires MNIE (AUDIAR et Dervenn) / Fond de carte : SCAN25 ©IGN et E-mégalis Bretagne