Communes du
Pays de Liffré

La Bouëxière *planche 1*

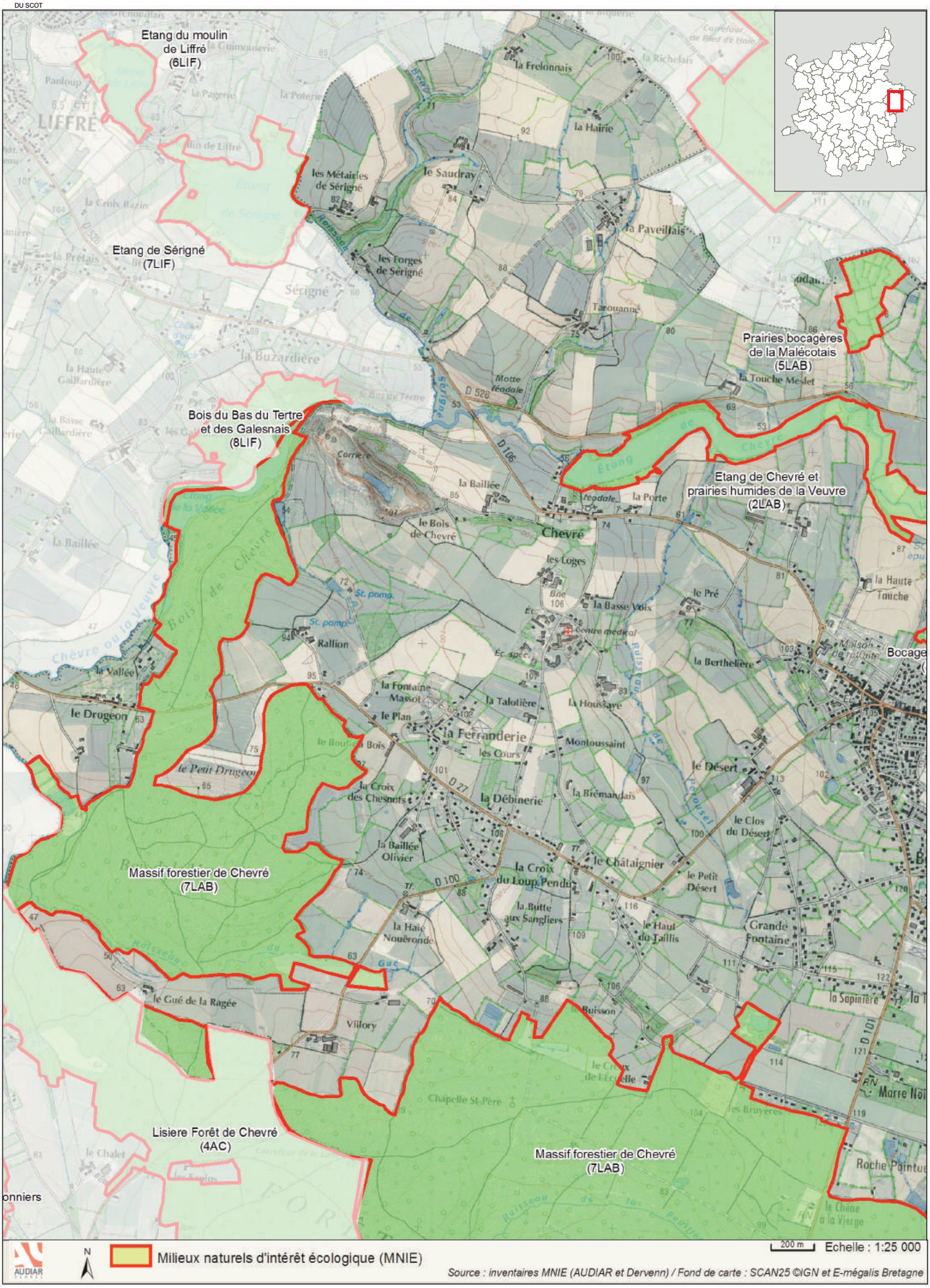

La Bouëxière *planche 2*

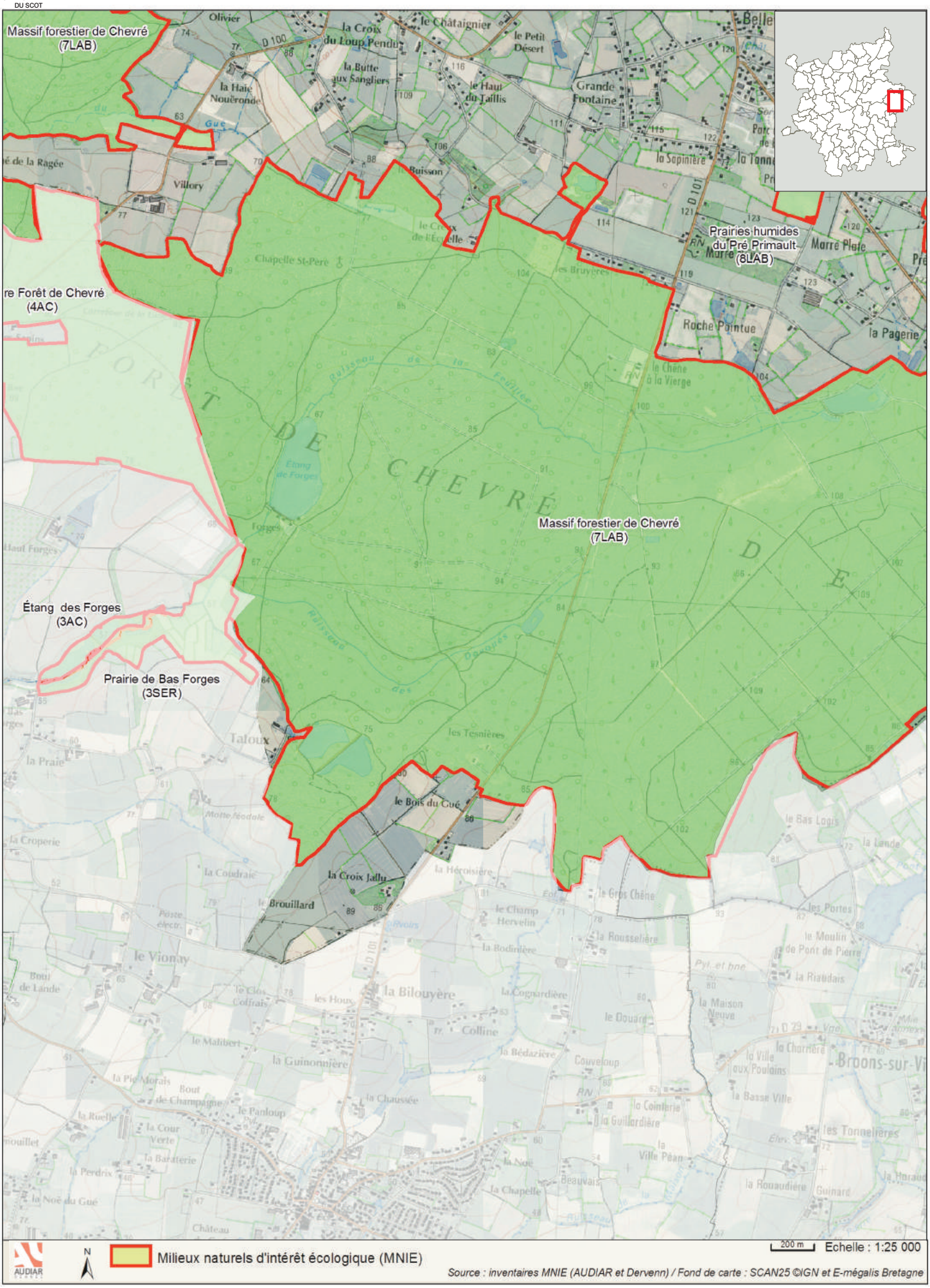

La Bouëxière *planche 3*

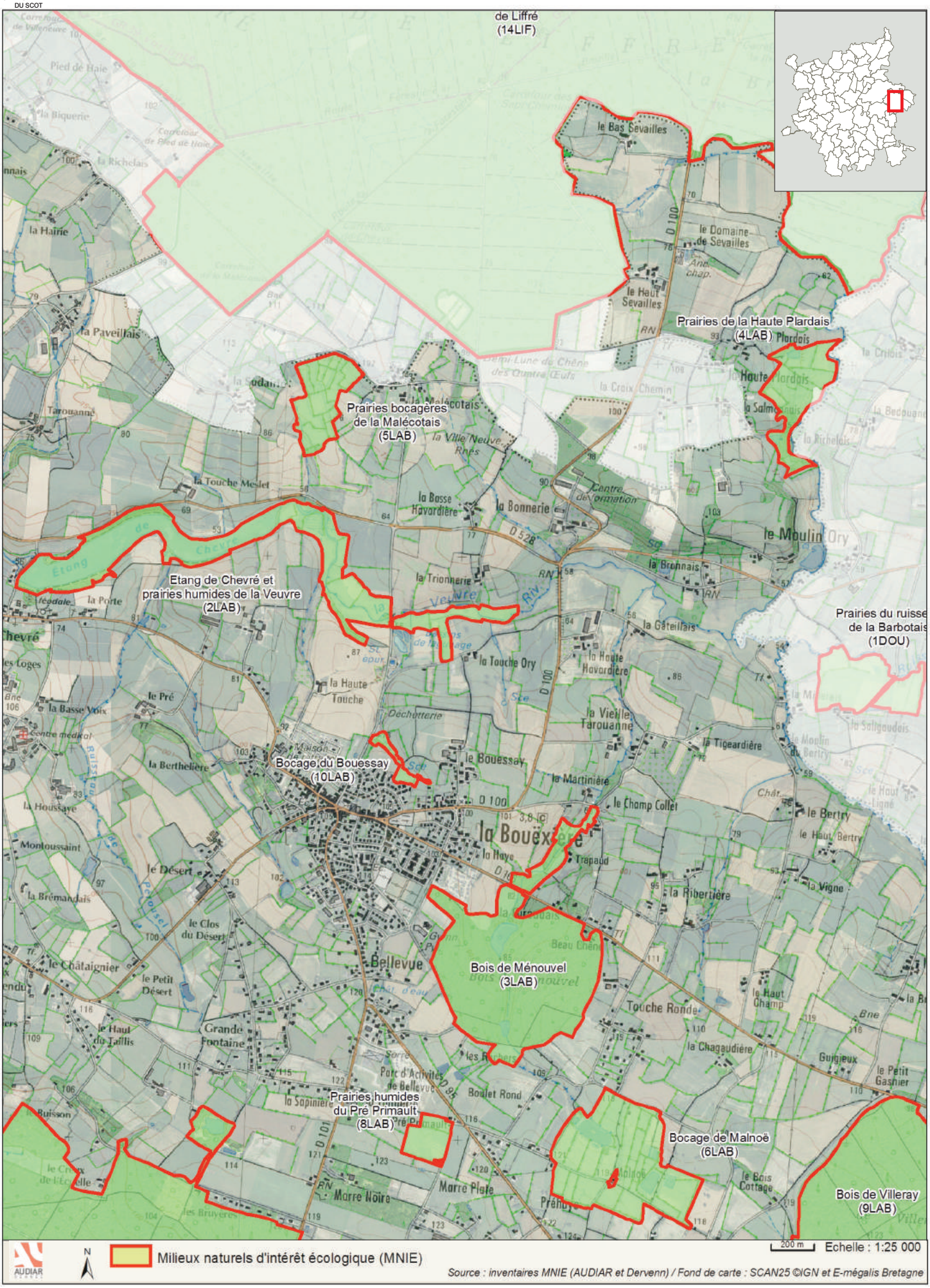

La Bouëxière *planche 4*

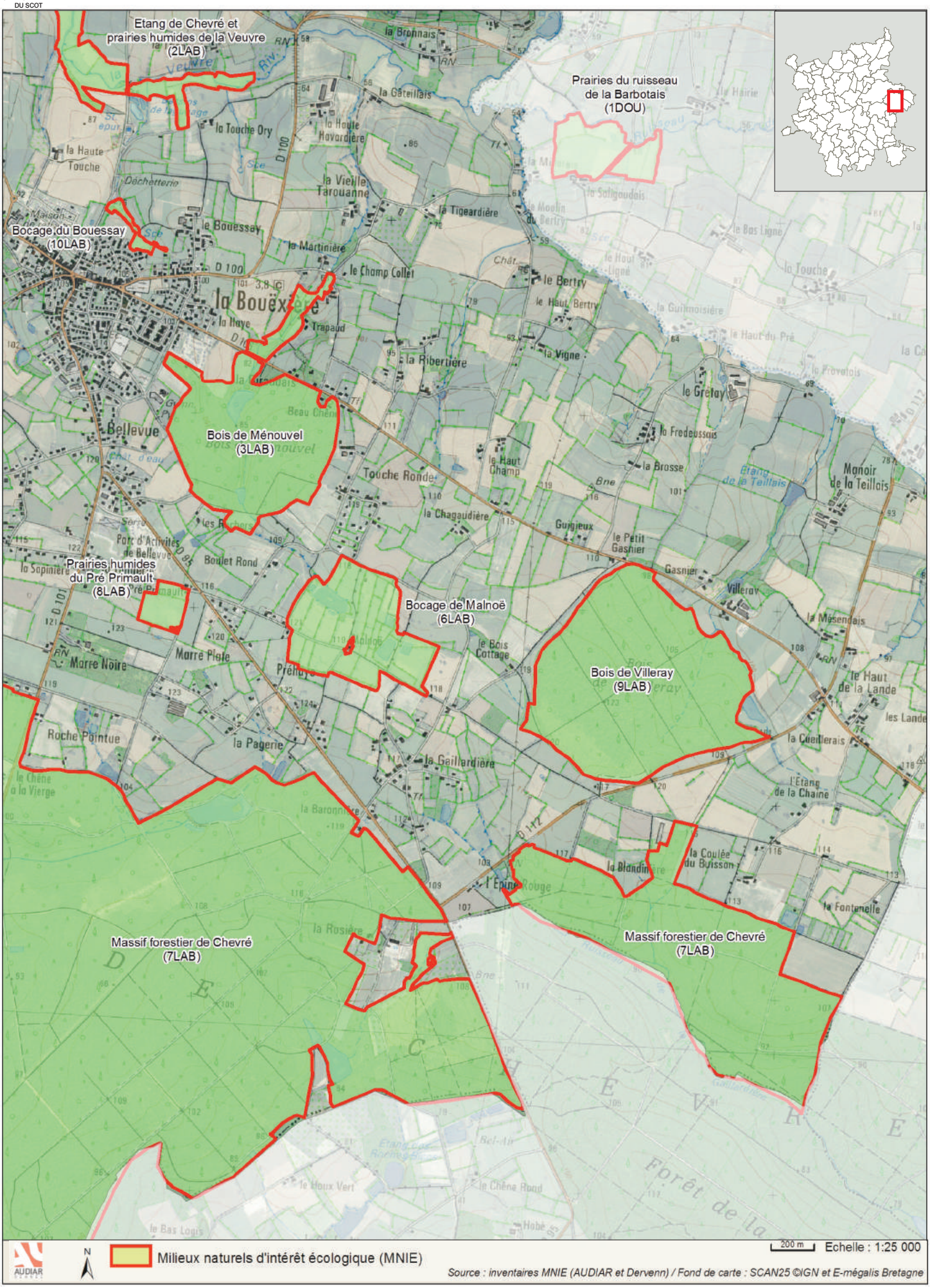

Chasné-sur-Illet

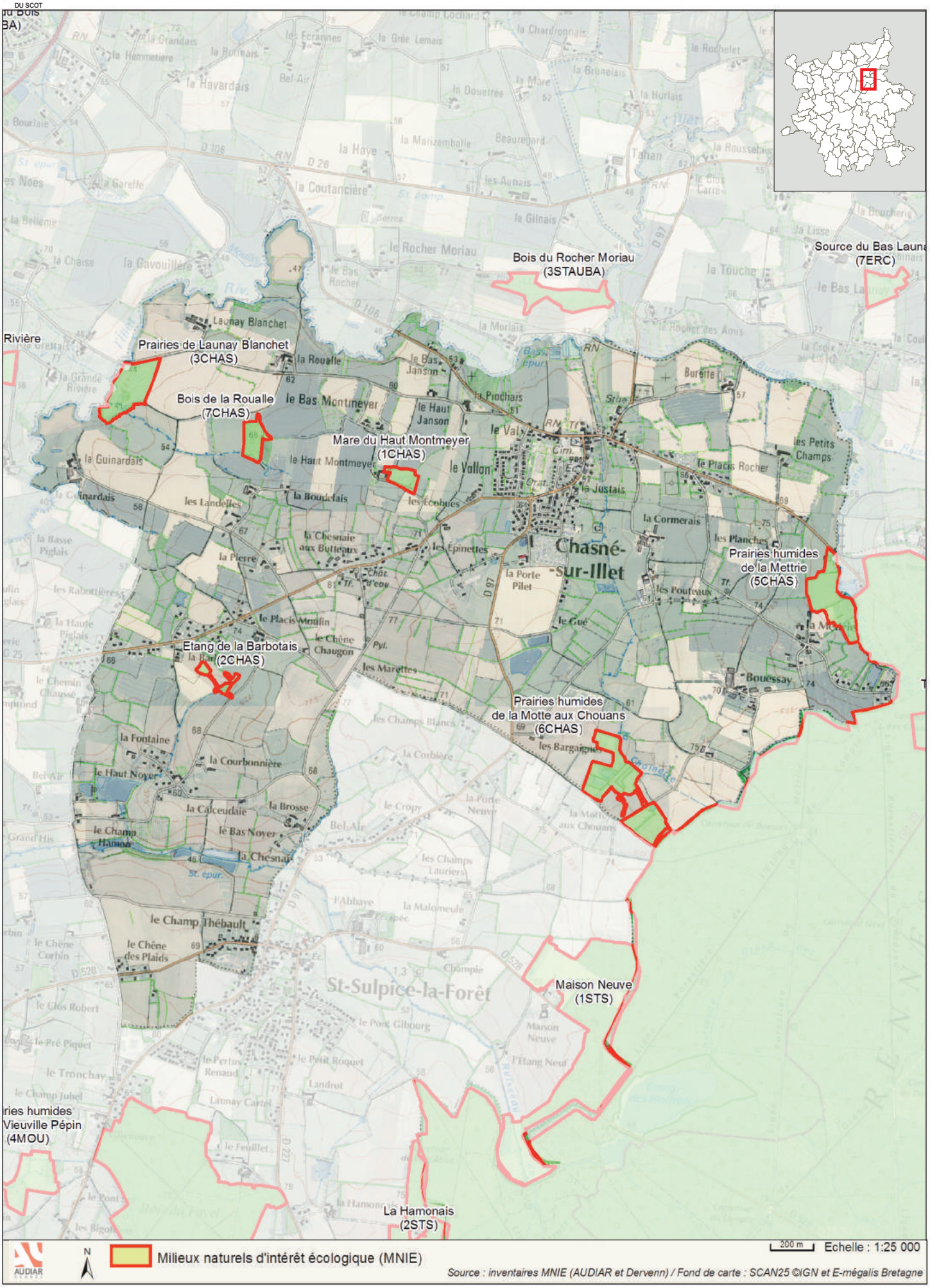

Dourdain

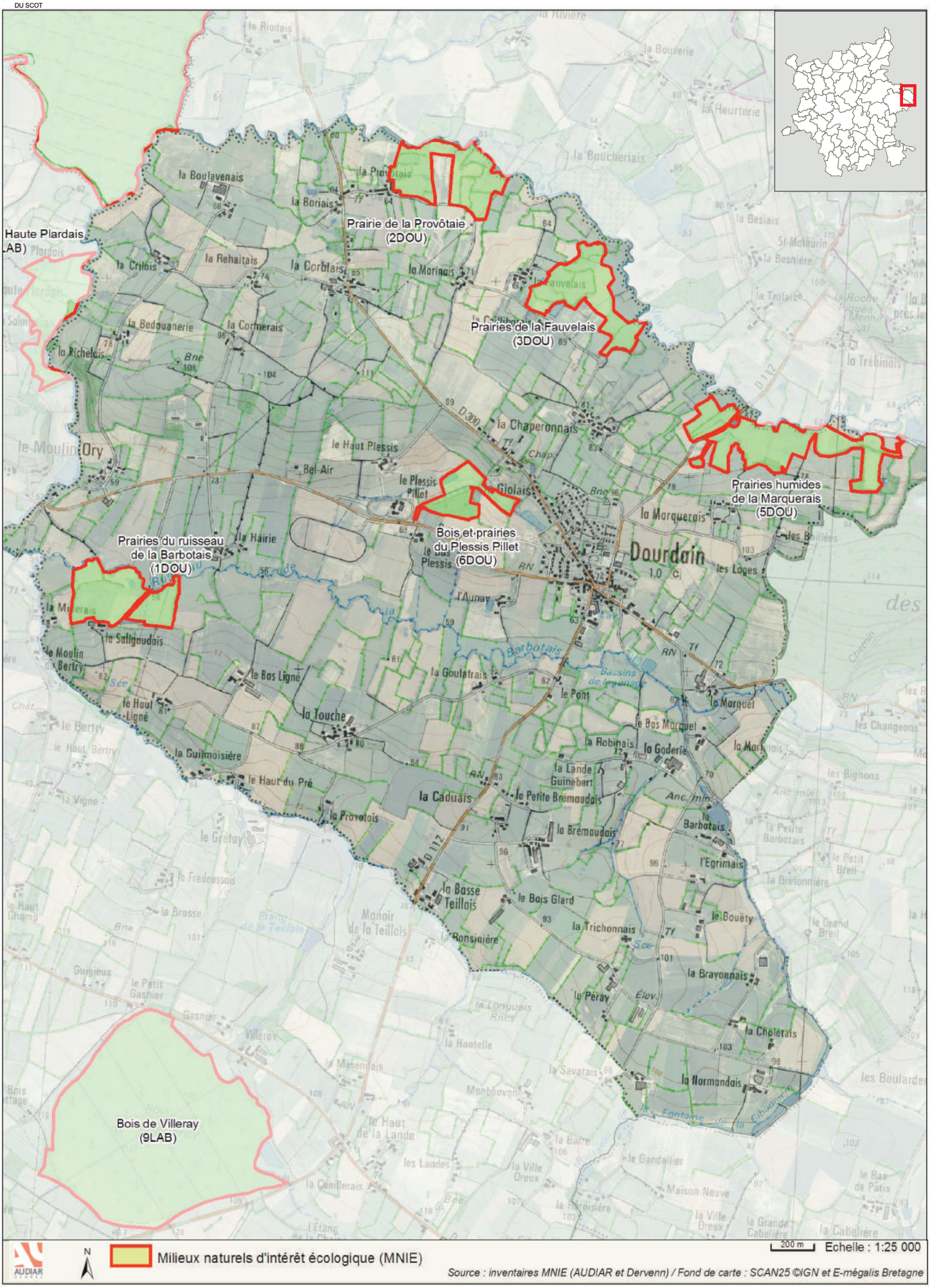
Prairie de la Provôtaie (2DOU)
Prairies de la Fauvelais (3DOU)
Prairies humides de la Marquerais (5DOU)
Bois et prairies du Plessis Pillet (6DOU)
Prairies du ruisseau de la Barbotais (1DOU)
Bois de Villeray (9LAB)
Haute Plardais (LAB)
Dourdain
la Boulavenais
la Boriais
la Rehaitais
la Corblais
la Morinais
la Cornerais
la Bedouanerie
la Chaperonnais
le Haut Plessis
Bel-Air
le Plessis Pillet
Giolais
la Marquerais
la Hairie
le Bas Plessis
l'Aunay
la Saligaudais
le Moulin Bertry
le Bas Ligné
le Haut Ligné
la Goulatrais
le Pont
la Touche
la Guilmoisière
le Haut du Pré
la Provotais
la Caduais
la Petite Brémaudais
la Brémaudais
la Robinais
la Goderie
la Lande Guinebert
le Bas Marquel
le Marquel
la Barbotais
l'Egrimais
la Basse Teillais
le Bois Glard
la Trichonnais
le Bouëty
la Bravonnais
le Peray
la Choletais
la Normandais
les Loges
Bassins de lagunage
Barbotais
Monnoir de la Teillais
Villeray
Gasnier
Monbouvon
le Haut de la Lande
les Landes
la Ville Oreux
Maison Neuve
le Gandellier
la Grande Cabellière
la Cabellière
les Boulardes
les Changeons
les Bignons
la Petite Barbotais
la Bretonnière
le Grand Breil
le Petit Breil
le Gretay
la Fredeussais
la Brosse
Guigieux
le Petit Gasnier
la Vigne
le Haut Berry
le Berry
la Riodais
la Bouverie
la Heurterie
la Boucheriais
la Besiais
la Besnière
la Trélais
la Trébinais
la Rivière
le Moulin Ory
la Cribois
la Richelais
la Provotais
la Fauvelais
la Chapelle
la Besnière
Bne
Sce
Tf
RN
D 112
D 300
Anc. min
Élev.
Chap.
Fontaine
Chemin
des
Echelle : 1:25 000
200 m
N
Milieux naturels d'intérêt écologique (MNIE)
Source : inventaires MNIE (AUDIAR et Dervenn) / Fond de carte : SCAN25 ©IGN et E-mégalis Bretagne

Ercé-près-Liffré

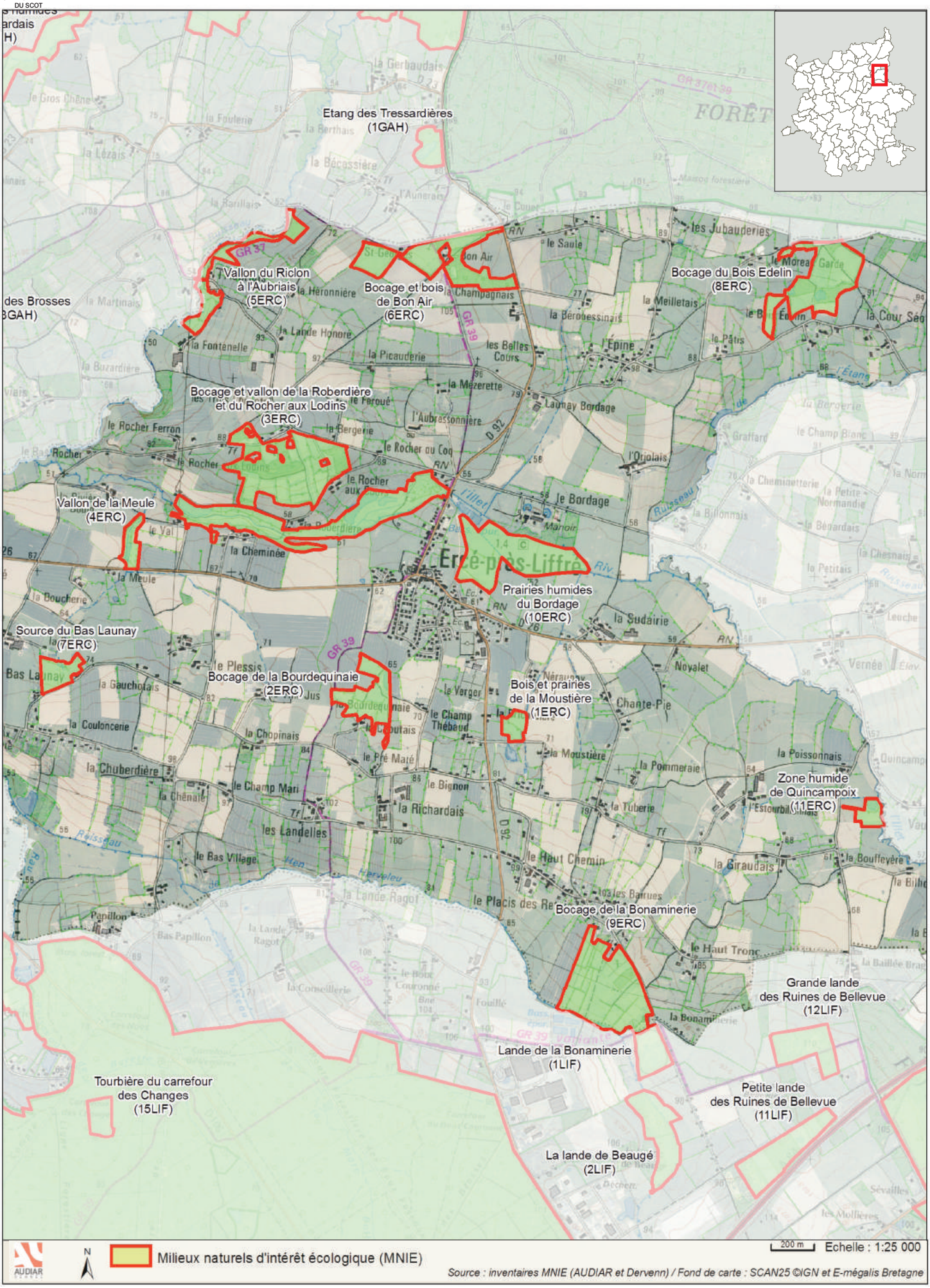

Liffré *planche 1*

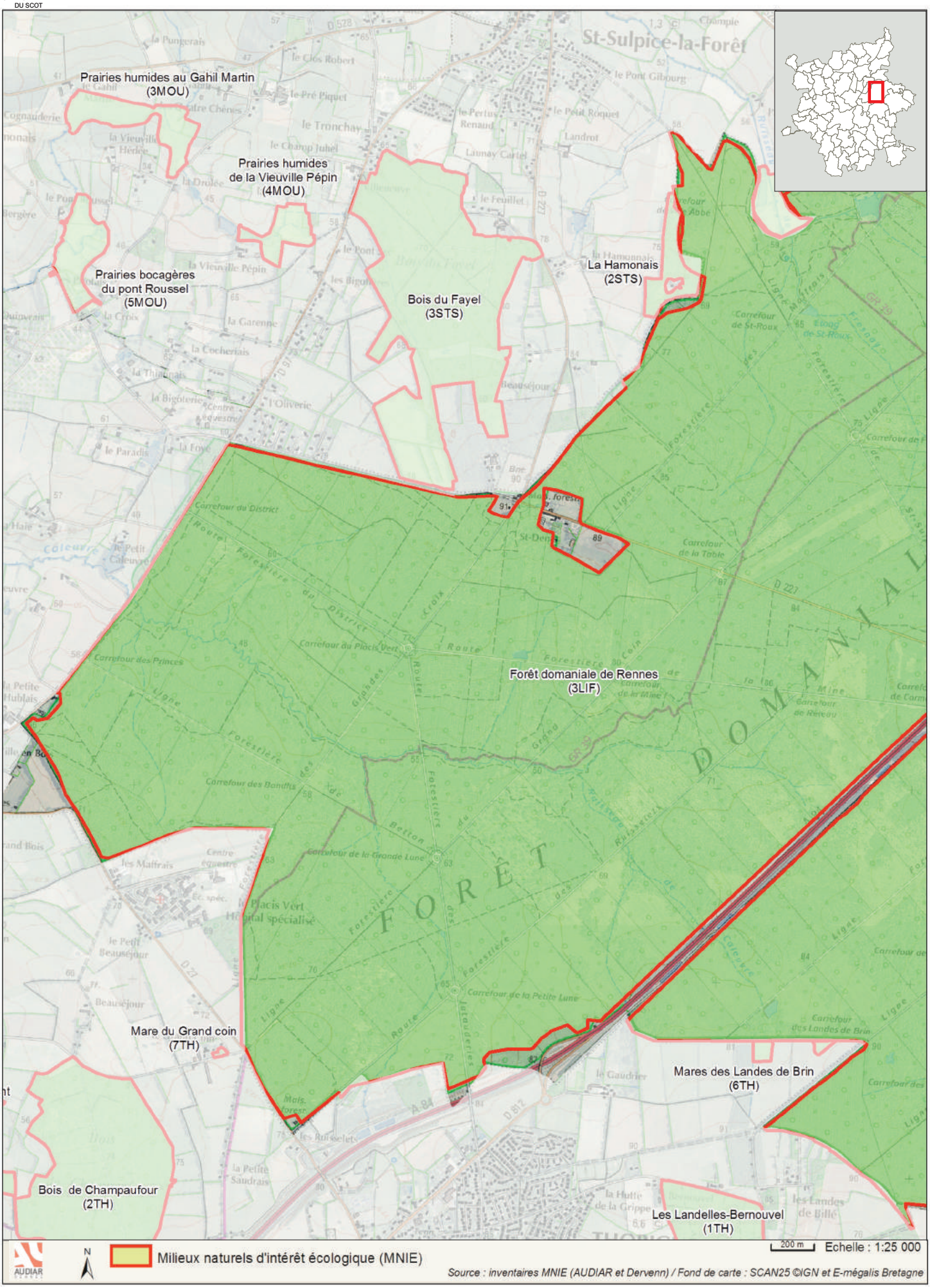

Liffré *planche 2*

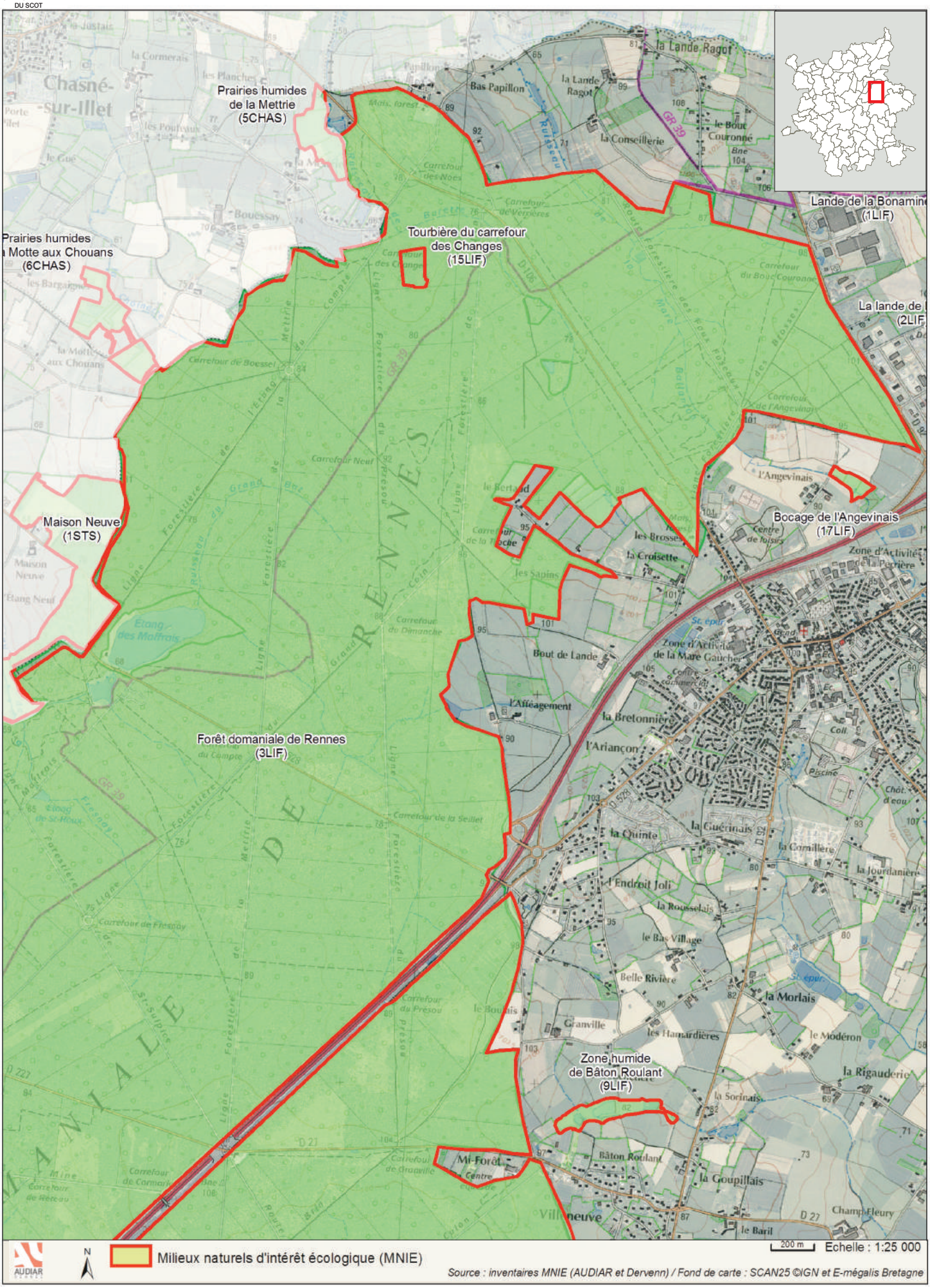

Liffré *planche 3*

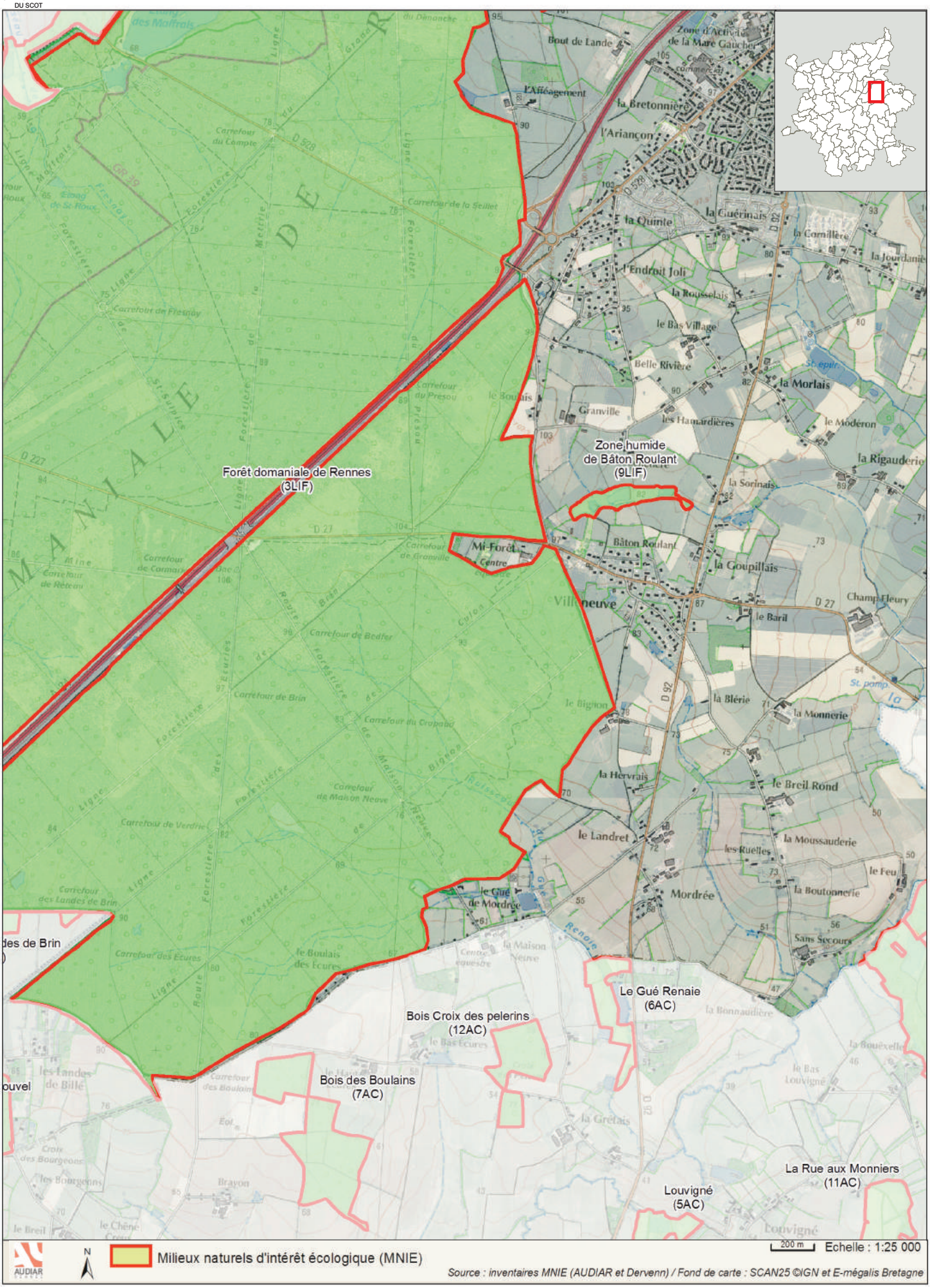

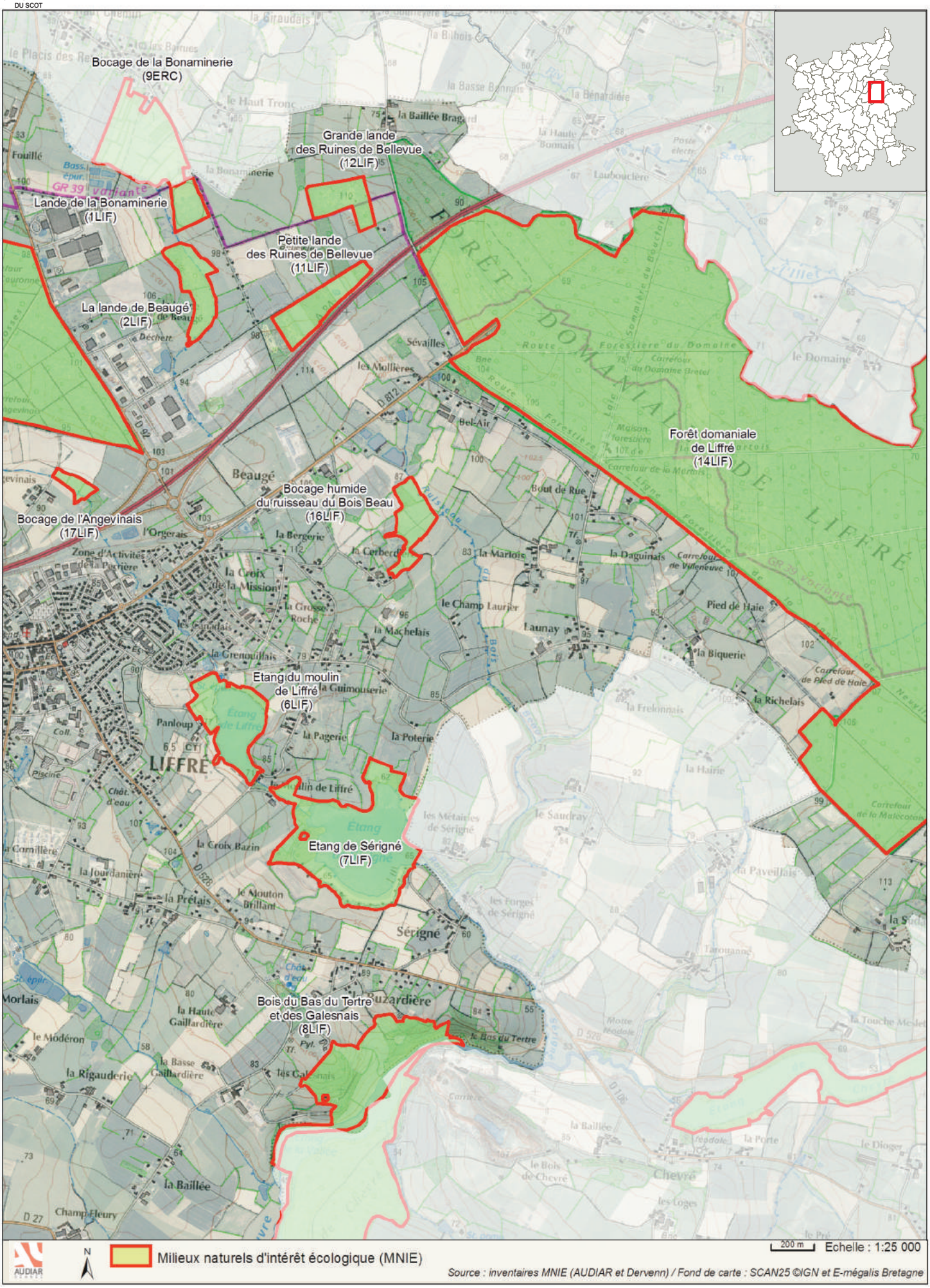
Bocage de la Bonaminerie (9ERC)
Grande lande des Ruines de Bellevue (12LIF)
Lande de la Bonaminerie (1LIF)
Petite lande des Ruines de Bellevue (11LIF)
La lande de Beaugé (2LIF)
Forêt domaniale de Liffré (14LIF)
Bocage humide du ruisseau du Bois Beau (16LIF)
Bocage de l'Angevinais (17LIF)
Etang du moulin de Liffré (6LIF)
Etang de Sérigné (7LIF)
Bois du Bas du Tertre et des Galesnais (8LIF)
LIFFRÉ
Beaugé
Sérigné
Milieux naturels d'intérêt écologique (MNIE)
200 m
Echelle : 1:25 000
Source : inventaires MNIE (AUDIAR et Dervenn) / Fond de carte : SCAN25 ©IGN et E-mégalis Bretagne
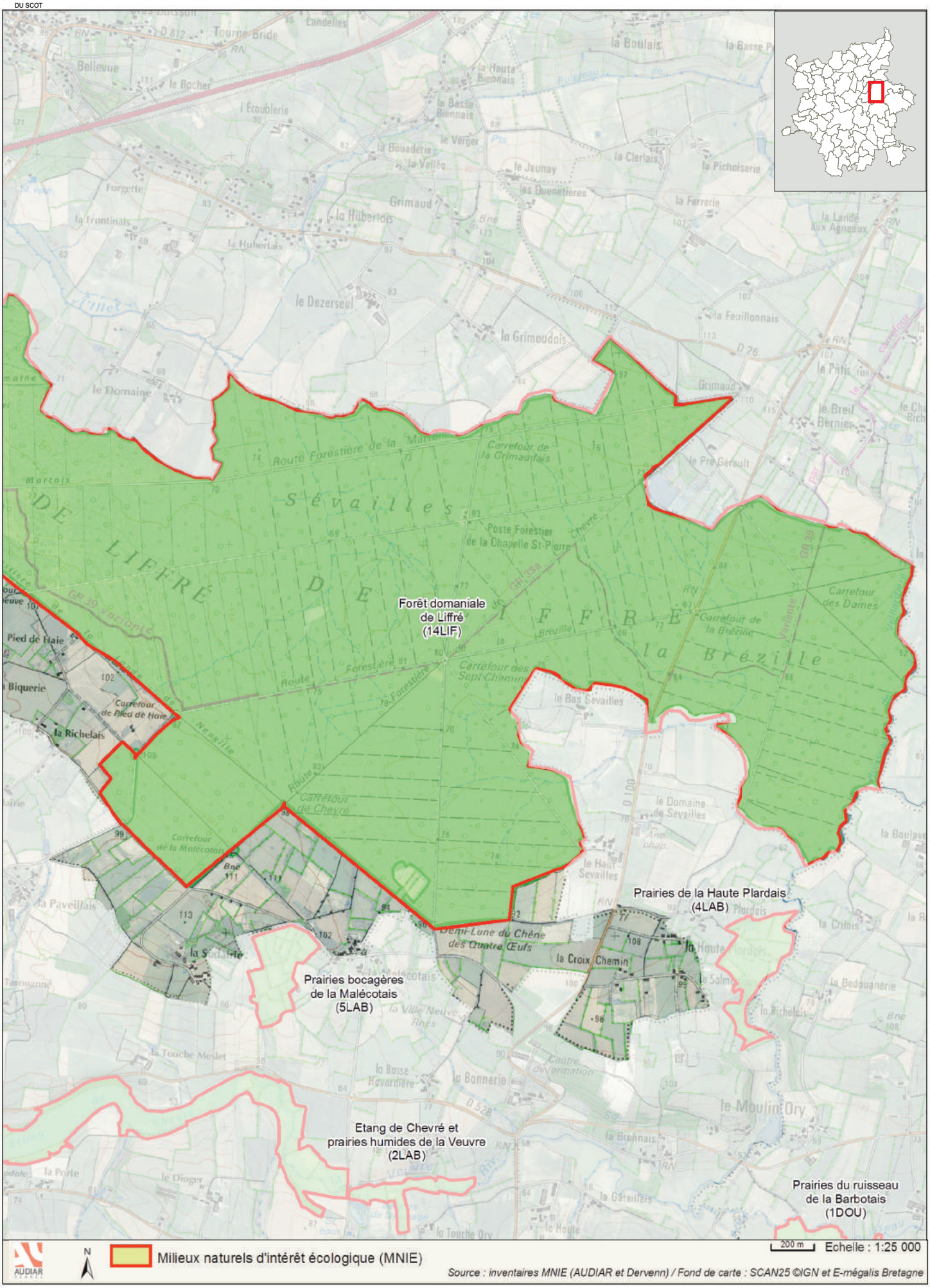
Liffré *planche 5*