

## PROSPECTIVE TERRITORIALE

# Explorons les futurs de la Métropole



### QU'EST-CE QUE LA PROSPECTIVE TERRITORIALE ?

La prospective territoriale consiste à étudier un territoire dans plusieurs dimensions (mobilités, environnement, habitat, économie...) afin d'élaborer des scénarios futurs pour guider la décision politique.



### LES OBJECTIFS D'UN EXERCICE PARTAGÉ

#### ■ Mieux comprendre les transformations en cours

Dans la première phase de diagnostic, par une analyse précise des variables qui vont impacter le territoire, l'étude prospective permet de mieux comprendre les transformations à l'œuvre dans la société actuelle (évolutions sociétales, techniques, environnementales...) et ses implications spécifiques sur le territoire métropolitain.

#### ■ Explorer les futurs possibles

La prospective territoriale a pour objectifs de fournir des éléments pour appuyer et conduire les transitions à l'œuvre en explorant les futurs possibles et

émittant des hypothèses sur les évolutions en cours. Ces hypothèses débattues avec les élus permettent de construire avec eux des scénarios possible pour le territoire.

#### ■ Un outil d'aide à la décision

La prospective territoriale est souvent un exercice à long terme. En cela, elle aide à la définition des stratégies territoriales en identifiant les tendances lourdes qui vont impacter les politiques publiques. Toutefois, l'étude prospective identifie des tendances émergentes (par exemple, la démocratisation des trottinettes électriques) pouvant avoir une incidence à court terme sur les décisions des élus.



### LA MÉTHODE PROSPECTIVE

Avec l'appui de cabinet d'étude, l'Audiar dispose d'une méthodologie spécifique qui permet de garantir la cohérence de la démarche. Elle comporte quatre phases :

#### ■ le choix et l'analyse des variables

Il s'agit d'explorer les différentes dimensions d'un territoire en déterminant les tendances qui sont structurantes (une croissance démographique soutenue par exemple), les tendances émergentes (le vieillissement de population) et les incertitudes majeures (le changement climatique va-t-il favoriser les migrations des habitants des autres régions vers la Bretagne ?).

#### ■ la rédaction des hypothèses

Sur cette base, plusieurs hypothèses sont proposées et débattues pour chaque variable. Elles servent de bases à la construction de scénarios.

#### ■ la définition des scénarios prospectifs

En agençant de façon cohérente les hypothèses entre elles, des scénarios peuvent être proposés afin d'identifier différentes trajectoires possibles.

#### ■ un temps d'échanges et de débats

L'étude prospective est surtout un temps riche d'échanges et de débats entre les élus notamment dans la construction de scénarios prospectifs. La méthodologie adoptée garantit la cohérence de la démarche.

## Anneau métropolitain 2050

La Métropole a chargé l'Audiar d'une étude de prospective territoriale sur le territoire de la première couronne rennaise. À partir de neuf variables, plusieurs hypothèses ont été avancées mettant en évidence les défis auxquels elle devra faire face.

### QUELLE POPULATION EN 2050 ?

- Une estimation de la population en partenariat avec l'Insee
- Des scénarios qui varient dans la répartition spatiale de la population (cœur de Métropole, 1<sup>ère</sup> couronne...)

**2018**  
**430 000**  
habitants

**2050**  
**572 000**  
habitants ?



### COMMENT ANTICIPER LE VIEILLISSEMENT DE LA POPULATION ?

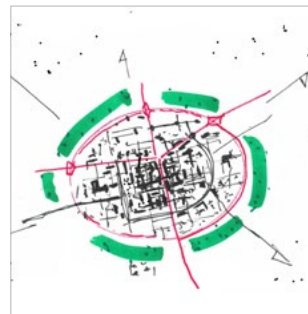
- Une part de personnes âgées plus importante
- Des besoins nouveaux à anticiper



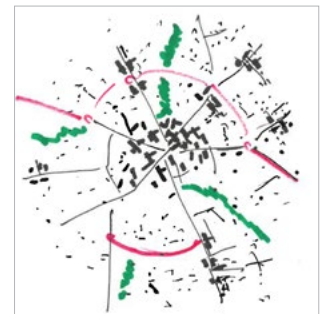
### UNE ÉCONOMIE EN TRANSITION

- Une digitalisation renforcée
- Une responsabilité environnementale à valoriser

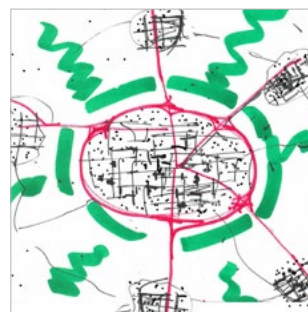
### QUELLE ORGANISATION DU TERRITOIRE ?



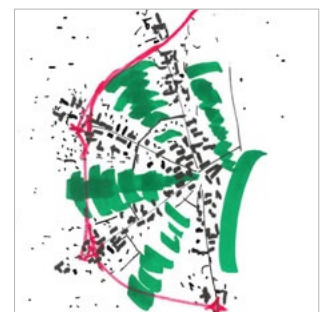
La ville dense ?



La ville « diffuse » ?



La ville archipel ?



La ville polylobée ou en « doigts de gant » ?

